

mobil unterwegs, Band 3

Edith Kohlbach

Reisehandbuch Marokko

**Landeskunde, Stadtbeschreibungen, Hotels, Camping,
Straßenzustand, Treibstoffversorgung, GPS-
Koordinaten, Einkauf, sonstige aktuelle Infos**

Edith Kohlbach-Reisebücher, Taunusstein

Text, Skizzen und Layout: Edith Kohlbach

Fotos: Edith Kohlbach

Titelfoto: Hamid und Hassan vom Dromedar Bleue bei den Foggaras auf der Strecke Erfoud - Tinejdad

8. Auflage 2020

© 2020 Edith-Kohlbach-Reisebücher, Taunusstein.








Alle Rechte vorbehalten. Reproduktion in jeder Form, auch durch elektronische Medien, auch auszugsweise, nur mit Zustimmung des Herausgebers.

Internet: www.mobilunterwegs.eu


















Die Bücher von Edith-Kohlbach-Reisebücher sind nicht in Buchhandlungen vorrätig, bitte bestellen Sie direkt in unserem Onlineshop: <https://shop.edith-kohlbach.de>

ISBN: 978-3-941015-32-6













Inhalt

Vorwort	11
Marokko in Kürze	13
Die Routen	34
Mittelmeerküste	35
A1: Tanger - Fnideq – Martil – Tetuan.....	36
A2: Tetuan – Oued Laou – Jebha – Alhoceima.....	44
A2a: Chefchaouen – Kaskade Akchour – Oued Laou 	46
A3: Alhoceima – Nador – Saidia.....	53
Der Osten	63
B1: Saidia – Ahfir – Berkane – Zegzel – El Aioun – Taourirt – Taza.....	64
B2: Taza – Tazzeke National Park – Fes 	69
B3: Alhoceima – Kassita - Taza	72
B4: Nador – Guercif – Midelt.....	74
B4a: Beni Ansar – Taourirt – Guercif	75
B5: Rich – Gourrama – Ait Ouazzag (Olivenplantage).....	76
B6: Jerada – Guefait – Merija - Debdou – Tafrant – Outat-Oulad-El-Haj – Missouri	80
B7: Tendrara – Anoual – Talsinnt – Olivenfarm – Gourrama	84
B8: Missouri – Talsinnt – Beni Tajjite – Olivenfarm	87
B9: Er Rachidia – Boudenib – Bouanane – Bouarfa	88
B10: Oujda – Bouarfa – Iche	91
B11:Iche – Figuig	100
Die Berge Djebel Bou Iblane und Bou Naceur	108
B15: Taza – Maghraoua – Bouyablane – Kreuzung vor Pass Tizi-Bou- Zabel 	108
B16: Boulemane – Immouzzar Marmoucha – Tizi-Bou-Zabel 	109
B17: Tizi-Bou-Zabel – Ribat el-Kheir – Bir-Tam-Tam	111
B18: Outat-Oulad-el-Haj – Immouzzar Marmoucha	112
Nördliche Atlantikküste von Tanger bis Agadir	114
Tanger	114
C1: Tanger – Casablanca	127
C2: Casablanca – Essaouira entlang der Küste.....	166
C3: Essaouira – Agadir	197
Nordwesten bis Mittlerer Atlas	218
D1: Tanger – Tetuan – Chefchaouen – Ouezzane – Fes.....	218
Fes	225
D2: Ouezzane – Stausee Al Wahda –Moulay Yacoub bzw. Fes 	248
D3: Fes – Taouinate – Ketama – Chefchaouen 	251
D4: Meknes – Moulay Idriss – Volubilis – Chefchaouen	253
D5: Fes - Ifrane – Azrou – Midelt – Er Rachidia	259
D6: Fes – Bhalil – Sefrou – Boulemane – Midelt	272
D7: Marrakech – Beni Mellal – Khenifra – Ain Leuh – Meknes 	277




Inhalt

Übergang vom Mittleren zum Hohen Atlas	290
D10: Afourer – Azilal – Demnate – Marrakech mit Abstecher zu den Kaskaden von Ouzoud und in die Abid-Schlucht	290
D11: Marrakech - Zerkten (an der Tizi-n-Tichka-Straße) – Stausee Moulay Youssef – Demnate 	296
D12: Demnate– Imi-n-Ifri – Oued Tessaout –Ouarzazate 	297
D12a: Skoura – Assermo – Demnate	300
D13: Imi-n-Ifri – Agouti 	300
D14: Das Tal Ait Bou Guemès: Azilal – Agouti – Tabant	302
D15: Bin-el-Ouidane – Felsendom – Ait Mohammed – Azilal bzw. Tabant 	306
D16: Bouthrarar (Rosental) – Tabant 	311
D17: Taguelft – Anergui – Tassent – Imilchil 	313
D18: Beni Mellal – Ain Asserdoun – Taguelft – Aghbala – Zeida 	316
Marrakech	322
E1: Casablanca – Marrakech	317
E2: Marrakech – Essaouira	319
E3: Marrakech – Agadir	321
Hoher Atlas – Ausflüge ab Marrakech	350
E4: Marrakech – Barrage Lalla Takerkoust – Amizmiz – Ouirgane	350
E5: Marrakech – Setti Fatma (Ourika-Tal) – Oukaimeden	354
E6: Marrakech –Tizi n-Tichka – Ouarzazate	361
E7: Tizi-n-Tichka –Telouet – Ait Benhaddou – Ouarzazate 	363
E8: Taroudannt – Tizi-n-Test – Marrakech 	373
Die Toubkal – Region	379
E9: Imlil – Djebel Toubkal	386
Die Bergstraßen rund um Imilchil	389
F1: El Ksiba – Imilchil	389
F2: Rich – Imilchil	392
F3: Tinerhir – Imilchil	393
F4: Aghbala – Douar Tadolunte – Tounfite 	397
F5: Imilchil – Tounfite – Boumia – Timnay (Midelt) 	397
F6: Tounfite – Cirque de Jaffar – Midelt 	400
Taroudannt, Sous und Djebel Siroua	401
G1: Agadir – Taroudannt – Taliouine	401
G2: Taliouine – Askaoun – Agioum  	408
G3: Agioum – Arbaa Toubkal - Lac Ifni – Aoulouz 	409
G4: Aoulouz – Askaoun – Anezal 	411
G5: Taliouine – Tinfat – Tislit – Kasbah Tizgui – Taznakht	412
G6: Taliouine – Taznakht – Ouarzazate	414
G7: Taznakht – Ouarzazate direkt 	416

Inhalt

Die Straße der Kasbahs und die Schluchten	417
Ouarzazate.....	417
G10: Ouarzazate – Boumalne – Tinerhir – Er Rachidia.....	427
G11: Skoura – Toundout – Bou Thrarar 	448
G12: Boumalne – Dades – Msemrir – Tilmi – Agoudal	452
G13: Goulmima – Amellago – Ait Hani – Tamtattouchte	454
Oase Tafilalet.....	457
H1: Er Rachidia – Erfoud – Rissani.....	458
H2: Erfoud – Fossilienriff – Merzouga – Taouz	469
Ostumfahrung des Erg Chebbi 	482
Abstecher nach Mfiss mit den Baryt-Minen und zum Erg Znigue 	482
Erg Chebbi Yasmina-See – Erfoud (alternativ Boudenib) 	483
Verbindungen zwischen Tafilalet und Dra-Tal	487
H3: Rissani – Alnif – Tazzarine – Nekob – Tansikht – Zagora	488
H4a: Nekob – Djebel Sarhro – Boumalne bzw. Tinerhir	495
H4b: Skoura – Djebel Sarhro – Nekob 	496
H5: Zagora – Tarhbalt – Tazzarine.....	498
H6: Mecissi – Fezzou – Tafraoute	499
H6a: Rundfahrt Tafraout – Mharech - Asphaltstraße	502
H7: Zagora – Tisseoumine – Oum Jrane – Fezzou – Mecissi 	504
H8: Taouz – Ouzina – Ramlia – Tafraout – Tagounit 	506
Das Dra Tal.....	512
I1: Ouarzazate – Agdz – Zagora	513
I2: Zagora – Tamgroute – Mhamid.....	530
I3: Mhamid – Erg Chegaga – Mhamid 	542
I4: Fom Zguid – Lac Iriki – Erg Chegaga 	544
I5: Fom Zguid – Zaouia-Sidi-Abd-en-Nebi – Tagounit 	545
I6: Zagora – Fom Zguid.....	547
I7: Fom Zguid – Taznakht	549
I8: Agdz – Fom Zguid.....	549
Anti-Atlas	550
Tafraoute	551
Tal der Ammeln	555
Bunte Steine	556
Schluchtenrundfahrt: Tafraoute – Ait - Mansour – Afella Ighir – Ta- fraoute 	558
J1: Agadir – Ait Baha – Khemis Ait Moussa – Tanalt – Tafraoute 	560
J2: Tiznit – Tafraoute	562
J3: Bou Izakarn – Ifrane – Tafraoute	563
J4: Tafraoute – Amtoudi	564

Inhalt

J5: Ait Herbil– Igmir – Tafraoute 	566
J6: Tafraoute – Irherm – Taliouine	567
J7: Tafraoute – Camping Le Koudya – Taroudannt	569
J8: Tafraoute – Tazalarhite – Tata 	570
J9: Tata – Tagmoute – Irherm	573
J10: Tata – Agadir Melloul – Taliouine	574
J11: Tata – Irherm – Taroudannt	575
J12: Foug Zguid – Tata – Bou Izakarn	576
Südliche Atlantikküste	582
K1: Agadir – Sidi Rbat – Tiznit	582
K2: Tiznit – Aglou – Sidi Ifni – Guelmim	588
K3: Guelmim – Bou Jerif – Plage Blanche 	599
Bereich Guelmim – Assa – Oued Draa	602
L1: Guelmim – Fask – Taghjicht	602
L2: Guelmim – Assa – Fam el Hisn	602
L3: Guelmim – El Borj – Assa	605
L4: Assa – Tiglit – Aouint Ighoumane – Atlantik	606
Saharaprovinzen	608
M1: Guelmim – Laayoune	610
M2: Foug el Oued – Tarfaya	618
M3: Laayoune – Es Semara – Tan Tan	619
M4: Laayoune – Dakhla	623
M5: Dakhla – Grenze Mauretaniens	630
Besondere Themen	
Die Ait Serhouchen	79
Die Legende Paul Bowles	117
Die Jajouka-Musik	119
Ahmed El Raisouli – Abenteurer, Kidnapfer, Pascha	128
Rotalgen	172
Die Gnaoua – Musik	184
Die Purpurschnecke - Purpura patula	193
Arganienöl	197
Abd el-Krim, der Held des Rif	220
Fes: Insidertipp für den allerschönsten Bummel	227
Affen in Marokko	264
Tadelakt und Zellije	324
Safran	356
El Glaoui – der Beherrscher des Hohen Atlas	365
Der Mahdi Mohammed Ibn Abdallah Ibn Toumert	375
Das Moussems von Imilchil	396
Was ist eine Kasbah?	426

Inhalt

Dades versus Todra.....	435
Fossilien aus Erfoud.....	469
Biwak in der Wüste	471
Ein Bad im heißen Wüstensand.....	473
Kaid Si Ali.....	517
Geschichte der Kasbah Tamnougalt	518
Die Blauen Männer der Wüste.....	538
Ma el-Ainin – Kämpfer gegen das Protektorat	621

Verzeichnis der Skizzen

Anti-Atlas	560
Anti-Atlas - Schluchtenrundfahrt.....	558
Bergstraßen rund um Imilchil	389
Casablanca - Marrakech.....	317
Dratal und Tafilalet	458
Dratal	512
Hoher Atlas	350
Mittelmeerküste	35
Nördliche Atlantikküste von Tanger bis Agadir.....	127
Nordosten – Routen B1 – B4, B9 – B10	63
Nordwesten.....	218
Ostmarokko – Route B10 - 11	91
Plateau de Rekkam – Routen B5 – B10	73
Straße der Kasbahs und die Schluchten.....	427
Südliche Atlantikküste – Agadir bis Guelmim.....	582
Südliche Atlantikküste – Guelmim bis El Ouatia.....	599
Südliche Atlantikküste – Guelmim, Assa, Oued Draa	602
Südliche Atlantikküste und Saharaprovinzen.....	610
Südostmarokko – Route B9	88
Tafilalet	458
Tanger - Umland	126
Taroudannt, Sous und Djebel Siroua	401
Übergang vom Mittleren zum Hohen Atlas.....	290
Vom Dra zum Anti-Atlas.....	544

Stadtpläne

Agadir.....	205
Casablanca.....	157
Casablanca Ain Diab.....	159
El Jadida	168
Erfoud.....	460
Essaouira	182

Inhalt

Essaouira Medina	187
Fes	226
Fes - Neustadt.....	229
Figuiq	104
Imlil	379
Marrakech Medina	Umschlag
Marrakech Neustadt	333
Meknes	284
Nador.....	54
Ouarzazate.....	417
Oujda.....	92
Rabat-Salé	142
Safi	177
Saidia.....	61
Tafraoute	551
Tanger.....	116
Taroudannt	402
Tetuan.....	41
Tiznit	585
Volubilis.....	256
Zagora.....	524
Praktische Hinweise für Reisen nach Marokko.....	634
Anreise	634
Autofahren.....	637
Einreiseformalitäten	642
Reisedokumente, Unterlagen und Reisebedarf.....	646
Selbst fahren in Marokko.....	647
Weitere praktische Hinweise von B bis Z	653
Behinderte Menschen	653
Betteln	653
Botschaften, Konsulate	654
Camping	655
Drogen.....	657
Einkaufsmärkte / Souk	657
Einladungen.....	658
Elektrizität	660
Essen und Trinken.....	660
Falsche und echte Führer, Blaue Männer	662
Feiertage und Feste	662
Fotografieren	664
Frauen in Marokko.....	664

Inhalt

Fremdenverkehrsämter.....	665
Geld	665
Gesundheit.....	666
Golf	669
Hamman	669
Handeln	671
Hotels	671
Hunde auf Reisen	673
Kontaktlinsen	674
Kriminalität / Sicherheit.....	674
Landkarten.....	674
Notfalltelefonnummern.....	675
Post	676
Reisekleidung.....	676
Reisezeit	676
Souvenirs.....	677
Sprache.....	680
Taxifahren	681
Telefon / Internet.....	681
Trinkgeld.....	682
Trinkwasser	682
Vegetarier.....	683
Wüstentouren	683
Zeit	684
Ortsregister.....	685

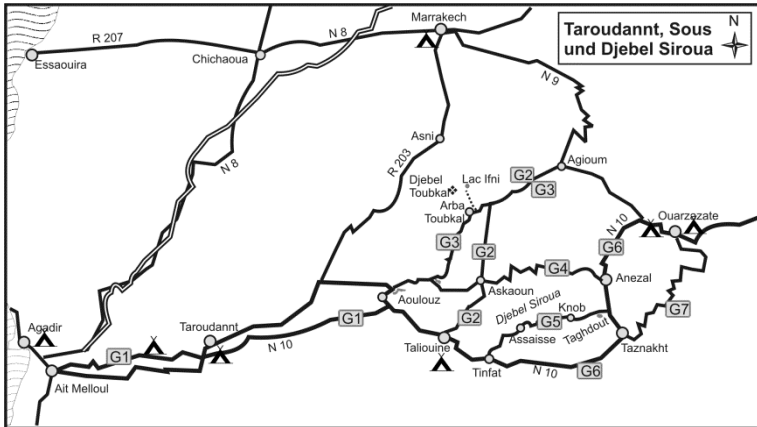
Abkürzungen

DH	Dirham (10 DH entsprechen etwa 1 Euro)
EZ	Preis für Einzelzimmer
DZ	Preis für Doppelzimmer
DZ/ÜF	2 Personen im Doppelzimmer mit Frühstück
DZ/HP	2 Personen im Doppelzimmer mit Halbpension
AC	Klimaanlage
TV	Fernsehgerät
Wi-Fi/Wlan	Kabelloser Internetzugang
NS, HS	Neben-, Hochsaison
WoMo	Wohnmobil
PaP	Punkt auf Piste
WP	Waypoint

Sous und Djebel Siroua

Routen G1 – G7: Von Agadir nach Ouarzazate

Taroudannt, Sous und Djebel Siroua



G1: Agadir – Taroudannt – Taliouine

km: Rund 210

Straße: N 10, meist gute, zweispurige Straße, zu Anfang starker, später mäßiger Verkehr. Zahlreiche Tankstellen.

Zeit: ½ Tag.

Auf der zweispurigen N 10 zwischen Agadir und Taroudannt ist sehr viel Verkehr und die vielen langsamen Laster sind schwer zu überholen. Als Alternative gibt es eine vierspurige Umgehungsstraße, die über den Flughafen führt und kurz vor Taroudannt wieder auf die N 10 stößt. Nach Taroudannt ist der Verkehr dann viel dünner, vor allem nach der Abzweigung der R 203 nach Marrakech.

Route: Agadir auf der Straße nach Taroudannt verlassen, es geht zunächst durch die geschäftigen Orte Inezgane und Ait Melloul, Vorsicht, hier oft Geschwindigkeitskontrolle. In Ait Melloul geradeaus nach Taroudannt fahren. **Km 47 Oulad Teima.** Das Zentrum der Orangenplantagen ist heute ein geschäftiger, moderner Ort mit allen Versorgungseinrichtungen. **Km 63 Lakhnafif.** In dem Straßendorf gibt es die schöne Auberge mit Campingplatz *Le Jardin de la Koudya*. Von rechts mündet Route J7 ein. Nach **85 km** folgt Taroudannt, das eigentliche Zentrum liegt links der Hauptstraße.



Le Jardin de la Koudya, Lakhnafif (El Guerdane), schöner Campingplatz auf einer Farm.

TAROUDANNT

Die alte Hauptstadt des Sous-Gebietes, malerisch vor den oft schneebedeckten Gipfeln des Hohen Atlas gelegen, ist fast vollständig von einer mächtigen, zinnenbewehrten Lehm-mauer umgeben. Taroudannt hat trotz der vielen Touristen seinen Charme und

Sous und Djebel Siroua

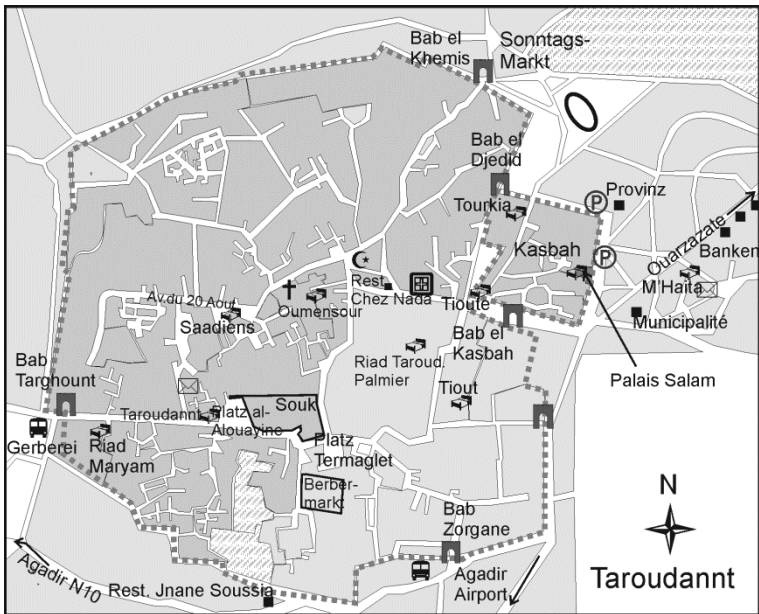
Routen G1 – G7: Von Agadir nach Ouarzazate

seine Ursprünglichkeit bewahrt, ein Besuch lohnt sich. Heute mit 79.500 Einwohnern wichtiger Handwerks- und Landwirtschaftsmittelpunkt und Ausflugsziel für die Touristen Agadirs.

Geschichte

Die Gründungszeit von Taroudannt ist nicht bekannt, aber schon um 1030 war es Hauptstadt eines fatimidischen Fürstentums. 1306 von den Meriniden eingenommen und zerstört erholte sich die Stadt aber schnell und wurde wichtiges Zentrum des Sous. Anfang des 16. Jahrhunderts kamen aus dem Dra-Tal die Saadien, es gefiel ihnen so gut, dass sie blieben und die Stadt zur wirtschaftlichen Blüte brachten. Auch nach der Ausweitung ihrer Herrschaft auf das ganze Land und der Verlegung der Hauptstadt nach Marrakech blieben sie der Stadt treu, Taroudannt wurde wichtige Karawanenstation auf dem Weg nach Timbuktu. Auf diesem Wege kamen viele Negersklaven in die Stadt, deren Nachfahren noch heute zusammen mit den Chleuh-Berbern die Hauptbevölkerung bilden. 1687 eroberte Moulay Ismail die Sous-Hauptstadt und ließ einen Großteil der Bewohner töten. Als 1765 der für den Zuckerexport wichtige Hafen Agadir geschlossen wurde, war der Niedergang des Zentrums nicht mehr aufzuhalten. Die Franzosen wiesen Taroudannt keine besondere Bedeutung bei, in der französischen Protektoratszeit wurde hier nicht wie in anderen Städten eine moderne Neustadt gebaut.

Stadtbummel



Um in die Stadt zu gelangen, biegt man an der Ecke mit dem Palais Salam, N30 28.36 W08 52.26, von der N 10 zu Fuß oder mit Auto durch das Stadttor an der Kasbah. Bei N30 28.355 W08 52.530 liegt rechts das große Hospital, weiter geradeaus vorbei am Restaurant Nada, links ist eine große Schule, weiter bis zur Kreuzung mit den Wegwei-

Sous und Djebel Siroua

Routen G1 – G7: Von Agadir nach Ouarzazate

sern zu den Hotels Saadien und Tioute, N30 28.39 W08 52.74. Links abbiegen, immer geradeaus in Richtung eines großen Tores, dort knickt die Straße nach rechts. Dem Verlauf der gewundenen Straße etwa 500 m folgen bis zu dem grünen Schild der BMCI-Bank. Neben dieser Bank führt bereits eine Gasse in den überdeckten Souk. Kurz nach der Bank ist der **Platz Termaglet**, N30 28.126 W08 52.788, an dem Busse und Taxis halten. Hier warten auch Pferdeکutschen für eine Stadtrundfahrt, sie sind immer noch eher Taxi für die Bevölkerung als Touristenattraktion. An Straßenständen wird frisch gepresster Orangensaft angeboten zum Preis von 1,50 – 3 DH. Im Hintergrund dieses Platzes beginnt der vielbesuchte, überdachte Berbermarkt, der in erster Linie Dinge des täglichen Bedarfs bietet, im hinteren Teil Schreinerwerkstätten. In den letzten Jahren haben sich hier auch viele Souvenirgeschäfte angesiedelt. Mit dem Wagen biegt man jedoch vor dem Platz rechts ab, auf den etwa 300 m bis zum Platz al-Alouayine oder auf berberisch Platz Assarag in der Stadtmitte. Hier biegen rechts immer wieder Gassen in den Souk ab. Auf der Seite links vom Hotel Taroudannt ist ein großer, zuverlässig bewachter Parkplatz, wo das Auto für 10 DH gut untergebracht ist. Dort ist abends oft auch ein kleiner Jahrmarkt.

Früher die schönste Art, in Taroudannt zu übernachten, war das herrliche Palais Salam, mit einer abendlichen Kutschenfahrt in die Stadt. Doch ist das Hotel ziemlich heruntergekommen. Am Abend ist bereits hier vor der Stadtmauer im Bereich der Kasbah ein ziemlicher Rummel, die Einwohner promenieren, es werden frisches Popcorn, Zuckerwatte und Chips angeboten. Das setzt sich so fort bis zum **Platz al-Alouayine** in der Stadtmitte, der ein richtiger Mini-Djemaa el-Fna ist mit Schlangenbeschwörern und Gauklern. Was hier jedoch am Abend vollkommen fehlt sind die Touristen. Hier ist noch alles für die Einheimischen. Dicht gedrängt stehen ausnahmslos Männer und lauschen gebannt auf die Erzählungen der Gaukler oder Musiker. Und besonders beliebt sind die blau gewandeten Männer, die geheimnisvolle Pülverchen anbieten. Der Platz wurde sehr schön gepflastert und autofrei gestaltet, nur am Rande dürfen Autos vorbei fahren. Ein großer Brunnen dient abends zum Sitzen unter den Orangenbäumen. Am Platz liegen das Hotel Taroudannt sowie das einfache Hotel Roudani, hier sind etliche Banken und Cafés. Hinter der östlichen Seite mit der Polizeistation beginnen die Soukgassen.

Von der Seite gegenüber dem Hotel Taroudannt führen Sträßchen in den überdachten **Souk**. Kleiner, aber ebenso schön wie in Marrakech, interessant die Gewürzläden. Die Händler sind weniger aufdringlich und erklären gern die fremdartigen Pülverchen, es gibt sogar lebende Chamäleons. In den Straßen einfache Restaurants mit köstlichem gebratenen Fisch und auf Holzkohle gekochtem Tajine. Das Leben hier ist noch sehr ursprünglich und nicht so stark durch den Tourismus geprägt.

Gerberei – Am Hotel Taroudannt vorbei die Mauern durch das Tor Bab Targhount verlassen, dann links ab liegt die Gerberei (La Tannerie). Hier kann man den Gerbern bei der Arbeit zusehen, wie die Felle zunächst gewaschen, getrocknet und weiter behandelt werden. Fotos sind möglich. Um den Innenhof herum haben sich einige Boutiquen angesiedelt, die Erzeugnisse aus der Gerberei verkaufen.

Taroudannt – Infos

Außer im Stadtzentrum gibt es auch an der Durchgangsstraße N 10 eine Wafa-Bank mit Geldautomat. Sonntags ist etwas außerhalb des Bab Khemis ein großer Souk.

Parken auf dem bewachten Parkplatz vor dem Hotel Salam, N30 28.11 W08 52.98.

Schwimmen im Palais Salam kostenfrei, wenn man auf der Terrasse etwas trinkt.

Sous und Djebel Siroua

Routen G1 – G7: Von Agadir nach Ouarzazate

Der **Gare Routière** ist am Bab Zorgane, N30 27.91 W08 52.594

Kutschenfahrt: Überall warten Pferdekutschen auf Fahrgäste, aber dieses Angebot richtete sich in erster Linie an Einheimische. Ein Kutscher vor dem Palais Salam wollte 60 DH für eine etwa einstündige Stadtrundfahrt, ein recht günstiger Preis: Rachid Ettibary, Tel. 0526 - 15 06 71.



Hotels

* **Saadiens**, Borj Oumansour, N30 28.367 W08 52.910, Tel. 0528 – 85 24 73, Fax 0528 – 85 21 18, hotsaad@menara.ma. Das Hotel ist gut ausgeschildert und leicht mit dem Auto anzufahren. Es hat einen abgeschlossenen Parkplatz (inkl.) und liegt mitten in der Medina, das Zentrum ist zu Fuß gut zu erreichen. Traditionelle marokkanische Einrichtung mit gefliesten Fluren und bemalten Türen, Swimmingpool im kleinen Innenhof, schöne Dachterrasse, leider kein Wi-Fi, Essen gut und günstig. Zimmer mit Bad, teils Badewanne, einfach, sauber, Betten sehr schlecht und weich. Es gibt keine Klimaanlage, aber Heizung. Die Zimmer mit Blick zum Piscine sind ruhiger. Für eine Zwischenübernachtung bei niedrigen Ansprüchen in Ordnung. EZ/ÜF 220 DH, DZ/ÜF 280 DH, EZ/HP 290 DH, DZ/HP 420 DH.

** **Tiout**, Av. Prince Sidi Mohammed, N30 28.15 W08 52.55, Tel. 0528 - 85 03 41, Fax 0528 - 85 44 80, www.hoteltiout.com, hotioute@menara.ma. Das schon ältere Haus besticht durch sein marokkanisches Flair, besonders im Foyer schöne Holzarbeiten. Die Flure zu den Zimmern sind gefliest und die Türen bemalt. Ein klassisches Einheimischenhotel für Leute, die gern billig und bevölkerungsnah reisen. Lage gut innerhalb der Medina, Parkplatz (bewacht) vorm Haus, sehr nette, bemühte Rezeption. WiFi kostenlos. Die Zimmer sind klein, mit Bad, Telefon, TV, teils mit Balkon. Es gibt ein Restaurant, Dachterrasse, Hammam, Massage. EZ/ÜF 250 DH, DZ/ÜF 340 DH, Menü 75 DH.

Le Palais Oumensour, Al Mansour Borj Oumensour, Tadjout, N30 28.367 W08 52.854, Tel. 0528 – 55 02 15, www.palaisoumensour.com. Das Palais Oumensour ist klein aber oh! Es liegt sehr zentral innerhalb der Stadtmauern und kann mit dem Auto angefahren werden. Parkmöglichkeit in der Straße vor dem Haus, es ist sicher. Netter Empfang, sie sind alle sehr, sehr nett. Die zehn Zimmer sind alle picco bello sauber, groß genug, einfach - luxuriös - zum abhängen. In der Nacht sehr ruhig, nur der Muezzin, aber der gehört dazu. Im ganzen Haus gibt es viele Gemeinschaftsräume, ruhige Ecken, wo man sich aufhalten kann, im Winter vor knisterndem Kaminfeuer. Im üppigen Garten ist ein Schwimmbad, in dem man Bahnen schwimmen kann, Liegen mit Badetüchern stehen parat und eine Hammam gibt es auch, sogar ein Fitnessraum. Das Essen ist vorzüglich und reichlich, es ist Wein erhältlich. DZ/ÜF 700 – 1.000 DH.

Dar Tourika, in der Kasbah gegenüber dem Parc Municipal, GPS: N30 28.456 W08 52.442, Tel. 0528 – 85 45 76, www.dartourika.com, kasabatannour@hotmail.com. Dieses Riad ist eine einzigartige Entdeckung! Wenn man den Eingang mal gefunden hat (ist nicht angeschrieben), öffnet sich das große Holztor zu einer kleinen, magischen Welt, die von tausend und einer Nacht nicht weit entfernt ist. Sehr romantisch, mit viel Liebe und Gespür eingerichtet, extrem freundliche Mitarbeiter/Mitarbeiterinnen, diverse Winkel, Ecken, Gärtchen und Terrassen zum Verweilen, zum Essen und Genießen. Es ist integriert in die Stadtmauer mit großem Piscine und Garten. Es gibt insgesamt sechs Zimmer, zwei große Familienzimmer und zwei Zimmer mit einem gemeinsamen Salon mit offenem Kamin, zwei Zimmer

Sous und Djebel Siroua

Routen G1 – G7: Von Agadir nach Ouarzazate

sind in der Stadtmauer integriert, alle verfügen über eigene Tadelaktbäder. Außerdem kann man auch in Zelten schlafen. DZ/ÜF 1.200 DH. Hammam mit Massage. EZ/ÜF 880 DH, DZ/ÜF 1.320 DH.

Dar Zitoune, 2 km außerhalb in Richtung Agadir, GPS: N30 27.128 W08 52.812, Tel. 0528 – 55 11 41, Fax 0528 – 55 11 43, www.darzitoune.com. In einem blühenden Garten mit unzähligen verschiedenen Obstbäumen und einem großen, heizbaren Piscine liegt dieses schöne Hotel mit 13 Bungalows. Die klimatisierten Zimmer sind nett eingerichtet mit kleiner Sitzecke, Terrasse, TV, Safe, Internetanschluss, Tadelaktbad. Die Suiten haben einen Salon mit offenem Kamin. Um einen weiteren Piscine sind sehr schöne Zelte, komfortabel eingerichtet in gleicher Größe und Ausstattung wie die Bungalows, auch hier wohnt man angenehm. Es gibt ein kleines Wellness-Center mit Hammam, Sauna, Massage. Gutes Restaurant mit Bar. DZ/ÜF ab 1.200 DH.



Essen und Trinken

Jnane Soussia, Bad Zorgane, Tel. 0528 - 85 49 80, Fax 0528 - 85 42 80. Das Restaurant liegt am Boulevard, der den Busbahnhof am Bab Zorgane mit dem Bab Targhount verbindet. Sehr schön in einem Garten an der Festungsmauer gelegen, man isst in Zelten rund um einen Pool. Ausgezeichnete Spezialitäten mit Tajine und Couscous (um 75 DH), sehr gut sind das Mechoui (220 DH/2 Personen) und die Tauben-Pastilla. Netter Service. Kinderspielplatz.



Du Jardin, Rue Oulad Arfa, M 'haita. Sehr hübscher Campingplatz im äußeren Stadtbereich. **Le Grand Camping de Taroudant**, an der N10 6 km östlich von der Stadt im Dorf Ait Yazza.



Bab Lakhmiss. Stellplatz außerhalb der Stadtmauer.

Fortsetzung Route G1:

Route: Taroudannt auf der N 10 in Richtung Ouarzazate verlassen. Es geht durch landwirtschaftliches Gebiet, nach Verlassen des Einzugsbereiches von Taroudannt nur noch wenig Verkehr. In **Ait Yazza (km 8)** zweigt rechts die R 109 nach Irherm und Tata ab. An dieser Straße liegen nach 4 km die Reste der **Kasbah Freija**, von der aus früher die wichtige Furt auf dem Karawanenweg nach Timbuktu überwacht wurde. **Ouled Berrechil** folgt bei **km 45**.

Berrechil und Ait Yazza - Infos



Hotels

L'Arganier d'Or (km 19), Zaouiat Ifergane Ait Igasse, Tel. 0528 - 55 02 11, Fax 0528 - 55 16 95, www.hotelarganierdor.com. Sehr hübsches Landhotel auf 3 ha Orangenhain, mit Piscine im Garten, ein richtiges kleines Paradies. Die 14 nett eingerichteten Zimmer sind quadratisch um einen gepflegten Garten angelegt und haben ein Bad, AC und Wi-Fi. Ein Super-Tipp und sehr ruhig gelegen, so richtig zum Erholen, auch das Essen ist sehr gut. Organisation von Wanderungen, Trekking und Mountainbike-Ausflügen. Man kann bei der Brotzubereitung, dem Pressen von

Sous und Djebel Siroua

Routen G1 – G7: Von Agadir nach Ouarzazate

Oliven und in der Küche zusehen. Es gibt nur zehn Zimmer auf dem riesigen Gelände. EZ/ÜF 431 DH, DZ/ÜF 662 DH, DZ/HP 862 DH.

Palais Riad Hida, Ouled Berrchil, im Zentrum dem Hinweisschild durch einen Souk folgen, Tel. 0528 - 53 12 26, Fax 0528 - 53 10 44, www.riadhida.com. Anfahrt: Mitten im Ort geht eine beschilderte Straße in 1.000 m zu dem Palast. Parkplatz vorhanden. Der wunderschön im maurischen Stil erbaute Palast des Paschas Hida aus dem 19. Jh. wurde von dem dänischen Milliardär Borg Kastberg liebevoll restauriert und zu einem Gästehaus mit 13 erlesen eingerichteten Zimmern umgebaut. Nach seinem Tod erbt sein Chauffeur Mohammed Laafissi den Besitz und führt das Haus weiter. Der Palast liegt in einem riesigen, herrlichen Garten mit Bananenstauden und Orangenbäumen, durch den Pfauen schreiten, es gibt einen Pool mit Kinderbecken. Es ist ein Traum hier zu wohnen und ideal zum Erholen. Die Zimmer sind sehr geräumig und elegant eingerichtet, zum Teil mit antiken Möbeln aus dem Familienbesitz des Dänen. Schon das Standardzimmer hat einen Vorraum mit Sitzecke, die Suite Junior ein Schlafzimmer, Salon mit offenem Kamin und riesiges Bad. Wunderschön ist die Suite Pacha im ersten Stock mit großem Wohnzimmer, Schlafbereich und Bad, die herrlichen Deckenverzierungen sind original erhalten. Eine weitere Suite hat sogar zwei Schlafzimmer. Im Garten dann jeweils noch eine Sitzecke. EZ/ÜF 480 DH, DZ/ÜF 750 DH, Suite Junior 835 DH, Suite Pacha 1.250 DH. Menü 120 DH.

***Route:** Die Straße führt nun durch einen Arganienwald direkt auf die Berge zu, in den Bäumen klettern oft Ziegen. Bei **km 54** geht es links nach Marrakech, rechts weiter auf der N 10 nach Ouarzazate. **Km 85** Links geht eine Straße zum Stausee und zum Lac Ifni, siehe Route G3.*

***Km 88 Aoulouz**, Markttort mit Tankstelle und Restaurants. Die Geschichte des Dorfes ist verbunden mit dem Bau des Staudammes von Aoulouz in den frühen 2000er Jahren, um die Wasserversorgung im Tal des Souss aufrechtzuerhalten. Die Bewohner mussten sich etwas entfernt neu ansiedeln. **Km 112** Rechts geht die R 106 nach Tata. **Km 122 Taliouine**. Hier ist das Ende der Arganienwälder, ab hier wachsen vorwiegend Mandelbäume, die Ende Januar in voller Blüte stehen. Und natürlich Safran, das man aber entlang der Straße nicht sehen kann.*

TALIOUINE

Das Städtchen mit einer Kasbah des El Glaoui und 6.700 Einwohnern ist Zentrum des Safranbaues (mehr über den Safranbau siehe Seite 357). Im Ort gibt es eine Quelle mit kohlenensäurehaltigem Wasser. Lange Jahre gab es nur die Auberge Souktana im Ort, aber in den letzten Jahren hat der Tourismus expandiert, es gibt mehrere neue Hotels, die alle Trekkingtouren zum Djebel Siroua anbieten, eine wirklich empfehlenswerte Sache, da die Region noch nicht überlaufen und die Bevölkerung sehr zurückhaltend und freundlich ist. Im Zentrum mehrere Geschäfte und eine Bank.

Obwohl viele Touristen nach Taliouine kommen ist der Souk am Montag noch sehr ursprünglich geblieben. Hier gibt es keinerlei Angebote eigens für Touristen, hier werden die Dinge verkauft, die der Bergbauer braucht. Wassereimer aus Autoreifen, ebenso Sandalen, Ackergeräte, Sättel für die Maultiere, Tajinetöpfe, natürlich Lebensmittel und Gemüse, Hühner, Ziegen und Schafe. Großhändler sitzen vor kleinen Waagen, um das Safran zu verkaufen. Hier wird es nicht grammweise angeboten. Und selbst

Sous und Djebel Siroua

Routen G1 – G7: Von Agadir nach Ouarzazate

die zwei Stände mit Silberschmuck sind dicht belagert von Berberfrauen, die entweder ihren Schmuck verkaufen, um Geld zum Leben zu erhalten, oder sich ein neues Stück leisten. Der Souk liegt auf der anderen Seite des Oued und ist auf der Piste vorbei an der Glaoui-Kasbah zu erreichen.



Main Tipp! Es lohnt sich, ein paar Tage in Taliouine zu bleiben, da die Region sehr viel landschaftliche Schönheit bietet. Von allen Auberges werden Ausflüge mit Maultieren zum Kratergipfel des Djebel Siroua (3.305 m) organisiert. Es gehen herrliche neue Straßen in entlegene Dörfer ab, mit allen Fahrzeugen gut zu fahren. Touristen kommen fast nie dorthin, es gibt garantiert keine Teppichläden.

Taliouine - Infos

Einkauf: Montags Souk. Spezialität der Region ist Safran, das in der Cooperative 25 DH/g kostet. Es gibt mehrere Tankstellen, Restaurants und Cafés.



Unterkunft

Gästehaus in der Glaoui-Kasbah, GPS: N30 31.394 W07 54.364, Tel. 0528 – 53 46 00, Mobil 0662 – 54 78 28, www.escalerando.fr, o.idhamou@escalerando.fr. Von der historischen Kasbah des Glaoui ist nicht viel übrig geblieben, aber im verbleibenden Rest wurde nun von Omar und Aude, seiner französischen Frau, und ihrer Familie ein kleines Gästehaus eingerichtet. Ein einmaliger Ort! Man tritt ein durch eine eher unscheinbare Tür in einen wunderschön bepflanzten Innenhof mit Blick auf die Türme der Kasbah. Um den Innenhof gibt es vier Zimmer, die sehr liebevoll eingerichtet wurden. Zwei größere Zimmer sind mit Bad, zwei kleinere nutzen Kollektivduschen und WC, alles ist sauber. Der nette Empfang macht diese Unterkunft zur beliebtesten in Taliouine. Schöner, bepflanzter Innenhof, hier kann man auch speisen, ohne hier zu wohnen. Der Inhaber ist offizieller Führer und bietet interessante Exkursionen. EZ/HP 350 DH, DZ/HP 500 DH. Wi-Fi vorhanden.

Le Safran, GPS: N30 31.806 W07 54.615, Tel. 0528 - 53 40 46, Mobil 0668 – 39 42 23, www.auberge-safran.com, safranauberge@yahoo.fr. Herrlicher Blick auf das Oued und die Glaoui-Kasbah. Restaurant mit Gartenterrasse sowie 13 schöne, saubere Zimmer mit Bad, einige mit AC, warmes Wasser. Auf der Terrasse sind drei hübsche, kleine Zimmer mit Waschbecken, Dusche und WC sind gleich nebenan. Und eine Küche, die man selbst nutzen kann oder in der Kochkurse angeboten werden, das Restaurant bietet gutes Essen. Das beste ist aber der nette Empfang. Es werden auch Trekkingtouren in die Umgebung angeboten. EZ 170 DH, DZ 200 - 300 DH. Heizung/AC 30 DH extra, Frühstück 25 DH, Parkwächter 10 DH.



Dazu gehört ein Campingplatz.

Auberge Toubkal, etwa 1 km außerhalb an der Straße nach Taznakht, N30 31.434 W07 53.556, Tel. 0528 - 53 43 43, Fax 0528 - 53 46 06, Mobil 0661 – 52 85 41 (Hafid), aubergertoubkal@yahoo.fr. Nebeneinander gibt es zwei Anlagen des gleichen Besitzers, jeweils mit Hotel, Pool und Campingplatz. Die im Stil einer Kasbah erbaute Auberge ist neuer. In beiden werden eher einfach eingerichtete Zimmer mit Bad angeboten, sowie ein Restaurant, das Essen ist bescheiden. Wi-Fi vorhanden, aber sehr langsam. Halbpension 200 - 300 DH pro Person.



Dazu gehört ein Campingplatz.

Sous und Djebel Siroua

Routen G1 – G7: Von Agadir nach Ouarzazate

Routen im Bereich des Djebel Siroua

G2: Taliouine – Askaoun – Agioum

km: Rund 130, davon 47 km Piste

Straße: Bis Askaoun Asphaltstraße auch für Pkw, danach 45 km zumeist passable Piste mit nur wenigen schwierigen Passagen, doch ist ein Geländefahrzeug sinnvoll. Am Ende Asphaltstraße P 1510. Überwiegend Mobilfunkempfang.

Zeit: 5 Stunden.

Für Reisende mit Geländefahrzeug bietet diese Strecke eine sehr abwechslungsreiche Landschaft. Bei klarer Sicht ergeben sich fantastische Ausblicke über mehr als 50 Kilometer. Die beste Zeit für diese Strecke ist das späte Frühjahr, wenn alles ein Blumenmeer ist, für Botaniker ein Traum, hier kann man noch Pflanzen sehen, die in Europa durch Unkrautvernichtungsmittel längst ausgestorben sind.

Route: In Taliouine auf die Straße nach Askaoun abbiegen (N30 31.781 W07 54.402), zunächst ausgefranste Teerstraße. **Km 9 Zagnouzene**, Ende des Tales, Anstieg auf die Berge, Nach **14 km** Beginn einer besseren Asphaltstraße, es geht in Serpentina auf die Berge. **Km 22** Eine Hochebene auf etwa 1.850 m mit spärlichem Getreideanbau wird erreicht, vereinzelt Bauernhäuser. In der Ferne oft schneebedeckte Gipfel. **Km 27** Es geht etwas hinab ins Tal, vor allem im Frühjahr schön mit blau blühendem Schopflavendel. Auch die blaue Iris sieht man oft in der Region. Sie wird gezielt angebaut, um die Zwiebeln zu verkaufen.

Km 35 Links am Hang Dorf mit Terrassenfeldern. **Km 38** Links am Hang Dorf Assif Simir in einer bizarren Felslandschaft, die Straße dreht und geht durch das Dorf hindurch. Bei diesem malerischen, sehr ursprünglichen Dorf wird auf kleinen Terrassenfeldern Getreide angebaut. Die zerstörte Straße im Ortsbereich zeigt, wie hart die Winter hier sein können.

Km 47 Askaoun mit Souk am Freitag. Links zweigt bei N30 44.260 W07 46.649 eine Straße nach Aoulouz ab (50 km). Unsere Asphaltstraße endet im Ort, weiter geht es geradeaus auf guter Trasse bergauf, bergab zu etlichen Dörfern.

Km 58,6 Vor dem Souk Taouyalte biegt die Trasse rechts ab, N30 48.417 W07 47.323. Weiter durch Hochgebirgslandschaft auf gut 2.000 m.

Km 63,5 Geradeaus ist eine Piste, die Trasse biegt rechts ab, N30 50.939 W07 47.463. Es geht bergan. Im Frühling Blumenmeer vor schneebedeckten Bergen. **Km 66,6** Passhöhe auf 2.300 m, N30 51.818 W07 46.628. Die Trasse endet, weiter auf sehr schmaler, welliger Piste, noch gut zu fahren. Die Blumen hören leider auf.

Km 69,0 Rechts zweigt eine Piste ab, weiter geradeaus, N30 52.613 W07 46.203. Piste nun steiniger, wir sind auf etwa 2.500 m. **Km 76** Von rechts mündet Piste ein, geradeaus weiter, N30 55.589 W07 44.877.

Km 83,5 Rechts zweigt Piste ab, N30 58.913 W07 42.840, weiter geradeaus. Piste nun besser, ab und zu Verkehr. **Km 86,8** Schöne Engstelle zwischen schroffen Felsen, N31 00.550 W07 42.785. Es geht nun abwärts. **Km 91,8** Wir erreichen die Asphaltstraße P 1510 nach Agioum, N31 02.165 W07 42.364, hier auch Wegweiser nach Askaoun.

Sous und Djebel Siroua

Routen G1 – G7: Von Agadir nach Ouarzazate

Rechts ab nach Agioum. Nun wieder eine vollkommen andere Landschaft, rötliche Gesteinsbrocken liegen herum.

Km 105 Toughoute, der Teerstraße folgend kommen noch weitere Dörfer um ein weites Oued.

Km 111 Wir kreuzen breites Oued. N31 07.909 W07 35.686

Km 127,7 Wir treffen in **Agioum** die Straße N 9 vom Tizi-n-Tichka, N31 09.761 W07 27.944. Hier gibt es eine Tankstelle.

G3: Agioum – Arbaa Toubkal – Lac Ifni – Aoulouz

km: Rund 110, zusätzlich 11 km Piste einfach

Straße: P 1510 und P 1737 ganz asphaltiert, ab und zu Verkehr. Überwiegend Mobilfunkempfang. Tankstelle nur in Agioum.

Zeit: 1 Tag inklusive dem Abstecher zum Lac Ifni.

Die Strecke ist bis auf den Abstecher zum Lac Ifni komplett geteert und ist selbst ohne Aufstieg zum See ein Erlebnis. Doch auch auf Teer kann wegen der vielen Kurven nur ein Schnitt von ca. 40 km/h gefahren werden. Es gibt in Arbaa Toubkal wenige Parkmöglichkeiten für große Fahrzeuge. Von dort aus kann der See in einer Wanderung über 11 km erreicht werden.

Route: Im Zentrum von Agioum auf die schmale Teerstraße P 1510 zum Lac Ifni abbiegen, N31 09.761 W07 27.944. In vielen Serpentinaen geht es langsam auf die Berge, nach jedem Winter sind etliche Furten auf der ansonsten guten Straße zerstört. Es folgen immer wieder schöne, ursprüngliche Dörfer. Während die Berghänge weitgehend kahl sind blühen im Frühling am Wegesrand die unterschiedlichsten Blumen, die in Europa längst ausgestorben sind.

Km 18,5 Links der Straße liegt **Sour**. **Km 21 Tidili**, das größte Dorf bisher an der Strecke. **Km 32 Imaghoudene Adkki**, sehr ursprüngliches Dorf am fruchtbaren Oued. **Km 36** Links Abzweig nach Askaoun, N31 02.165 W07 42.364, siehe Route G2. Landschaft nun wieder öde und einsam.

Km 39 Issoual, N31 01.818 W07 43.857, wunderschönes Dorf mit fruchtbarer Oase auf rotem Sandstein, ca. 2.200 m. **Km 44 Azrou**, es ist wirklich ein Dorf schöner als das andere. Auch hier werden die blauen Iris gezüchtet. Es geht nun in Serpentinaen hinunter ins Tal. **Km 52 Arbaa Toubkal**, N30 59.599 W07 48.892.

ARBAA TOUBKAL

Dieses geschäftige Marktstädtchen ist der Endpunkt der P 1510 und der Beginn der P 1737. Ein großer Wegweiser zeigt auf die Piste hinauf zum Lac Ifni. Der wichtige Markt für die Einwohner der Bergdörfer findet am Mittwoch statt. Es gibt nur wenige Parkmöglichkeiten.

Von Arbaa Toubkal aus führt eine Piste in 11 km hinauf zum See. Sie wurde zwar einmal angelegt für Fahrzeuge, ist aber durch die Wassermassen nach den letzten Häusern (7 km) zerstört und wird nicht mehr repariert. Wer über ein geländegängiges Fahr-

Sous und Djebel Siroua

Routen G1 – G7: Von Agadir nach Ouarzazate

zeug verfügt kann diese 7 km fahren, ansonsten muss man von Arbaa Toubkal aus wandern.

Route: In Souk Arbaa auf die Piste abbiegen, N30 59.599 W07 48.892. Sie verläuft am Berghang eines bewohnten Seitentales und ist schmal, wird aber von PKW und Händlern im Kleinbus gefahren, bei Gegenverkehr kann es schwierig werden. **Km 3 Amzouzerte**, N31 00.867 W07 50.017. Hier ist ein kleines Gasthaus an einer schönen Stelle, wo das Wasser den Berg hinab rauscht, Tel. 0678 – 39 06 51.

Km 4,3 Pistenkreuzung mit Wegweiser, N31 01.038 W07 50.211. Rechts geht ein Pfad zum Gipfel des Toubkal und nach Tisselday, geradeaus weiter zum Lac Ifni. **Km 7 Ihilene**, kleiner Parkplatz vor Cafés. Hier ist Endstation für Fahrzeuge, der weitere Aufstieg geht nur zu Fuß oder mit Maultier.

IHILENE UND LAC IFNI

Das Dorf besteht nur aus wenigen Häusern und ist als Ausgangspunkt für den Aufstieg zum Lac Ifni bedeutsam. Von hier aus geht es nur zu Fuß weiter, das ist gut alleine möglich, denn der Pfad ist klar zu erkennen. An der Auberge Parkmöglichkeit für einige Fahrzeuge, hier kann man bei Bedarf auch Maultiere ausleihen.

Der Bergsee Lac Ifni liegt wunderschön in 2.200 m Höhe zu Füßen des höchsten Berges von Nordafrika, dem Djebel Toubkal.

Wenn man das Schild erreicht, das den Beginn des Toubkal-Nationalparks markiert, kann man auch den höchsten Berg Nordafrikas auffragen sehen. Nach 4 km und 1 ½ Stunden erreicht man zwei kleine Hüttchen auf ca. 2.400 m, N31 01.595 W07 52.858. Von der Höhe aus kann man den See sehr schön in der Tiefe liegen sehen. Ein Pfad führt hinunter. Unten am See sind weitere Hütten, wo man sehr einfach übernachten kann, denn der Lac Ifni ist eine sehr beliebte Etappenstation für Bergwanderungen im Gebiet des Toubkal-Nationalparks. Der Rückweg geht meist in 1 Stunde.



Unterkunft

Auberge El Haj Belaid, N31 01.042 W07 51.683, auf knapp 2.000 m, Tel. 0678 – 39 06 48, 0623 – 48 07 28. Vor dem Café kleiner Parkplatz und eine Terrasse. Von oben rauscht unermüdlich ein Wasserfall ins Tal herab. Probieren Sie im Café das köstliche hausgebackene Brot mit Butter und Honig aus der Region. Angeboten wird eine einfache Schlafmöglichkeit auf Matten.

Weiterfahrt nach Aoulouz

Route: Zurück in Arbaa Toubkal geht es nun auf der Straße P 1737 Richtung Aoulouz, hier wieder **km 0**. Die Straße führt nun in endlosen Serpentinaen entlang eines Berghangs über einem fruchtbaren Oued, die ganze Strecke wird entlang dieses Flusstales gehen. Gute Straße, aber viele zerstörte Furten. **Km 23 Iguidi** mit einem wichtigen

Sous und Djebel Siroua

Routen G1 – G7: Von Agadir nach Ouarzazate

Montagsmarkt. Er findet direkt an der Durchgangstraße statt, was an diesem Tag die Durchfahrt sehr erschwert, N30 51.375 W07 54.130.

Km 44,5 Der erste Ausblick auf den Stausee Moukhtar Soussi. **Km 47,2** Rechts ist eine Parkmöglichkeit mit direktem Blick auf die Staumauer, N30 44.405 W07 58.440. **Km 49** Links zweigt eine Teerstraße nach Askaoun ab, N30 44.181 W07 59.340, siehe Route G 4. Weiter durch das Dorf **Idargane**. Die Teerstraße ist schmal, doch wird daran gearbeitet. **Km 54 Ouzioua** mit Markt am Dienstag. Auch dann schwierige Ortsdurchfahrt. **Km 61** Es geht hinauf auf die Berge, kurz vorher war links der Straße ein kurzer Blick auf den zweiten Stausee Barrage Aoulouz möglich. **Km 68** Wir treffen die N 10 3 km vor **Aoulouz**, N30 42.040 W08 09.189.

G4: Aoulouz – Askaoun – Anezal

km: Rund 105, davon 40 km sehr schwierige Piste nur für Motorrad.

Zeit: ½ Tag.

Der erste Teil bis Askaoun ist asphaltiert und für alle Fahrzeuge möglich. Der zweite Teil ist Piste, doch ist der Passübergang kurz nach Askaoun inzwischen so zerstört, dass nur noch Motorräder oder Quads durchkommen.

Route: 3 km vor Aoulouz auf die Straße P 1737 nach Lac Ifni abbiegen (N30 42.040 W08 09.189). **Km 20** Vor dem Stausee Moukhtar Soussi rechts abbiegen nach Askaoun, N30 44.181 W07 59.340. Brücke über Oued. Die schmale Teerstraße steigt an, von der Höhe sehr schöner Blick auf den Stausee. Nach Ende des Sees folgt die Straße dem Oued-Tal. Die Berghänge sind bewachsen, es ist relativ grün. **Km 26** Die Landschaft ändert sich und bekommt langsam Hochgebirgscharakter.

Km 29 Wir treffen auf die Querstraße bei **Askaoun**, N30 44.260 W07 46.649. Weiter geradeaus auf gute Piste zur Silbermine. **Km 30,5** Die gute Trasse rechts bei einem kleinen Wegweiser nach Anezal verlassen, N30 44.276 W07 45.805. Schlechte, holprige Piste.

Km 36 N30 44.495 W07 43.004 Äußerst steinige Piste auf gut 1 km aufwärts durch eine Schlucht, aber sehr schöne Landschaft. Es geht nur noch über Felsbrocken, im Jahr 2017 war die Piste hier nicht mehr möglich für Autos, nur noch für Motorräder.

Km 41 Wiese im Tal (N30 45.287 W07 40.641), die sich gut zum Rasten eignet. Danach dreht die Piste nach Norden, kurzer steiniger Anstieg, auf wieder besserer Piste durch herrliche Hochgebirgslandschaft mit Polsterpflanzen. **Km 47** Eine weitere Stelle zum Rasten, im Frühjahr ein Meer von Blumen, N30 46.951 W07 39.862.

Km 50 N30 47.400 W07 38.783 Kurz nach einer Passhöhe mündet von links Piste aus einem Dorf ein, weiter geradeaus. Die in der Karte verzeichneten zwei Pässe lassen sich schwer auseinanderhalten. Die Piste hat wieder nach Süden gedreht.

Km 54 Links am Hang **Tachokchte** (N30 46.702 W07 37.321), es ist kaum zwischen den verstreuten Felsbrocken zu erkennen. Piste dreht für kurze Zeit nach Südosten, es geht nun abwärts. Einsame Strecke. **Km 59** PaP N30 47.319 W07 35.508, **km 64** bei N30 47.065 W07 34.203 ist die Piste über einige Meter komplett weg und man muss durch den Fluss mit dicken Steinen und sich dann den Weg weitersuchen, bis man wieder auf

Sous und Djebel Siroua

Routen G1 – G7: Von Agadir nach Ouarzazate

die Piste gelangt. **Km 67** Gabelung, N30 48.156 W07 33.528. Beide Wege führen zur Asphaltstraße, beschrieben ist die linke Piste.

Km 69 N30 48.823 W07 33.084 Man trifft auf die Asphaltstraße, rechts ab ins Tal. **Km 71** Links großer Souk und Verwaltungsgebäude, N30 48.177 W07 32.365.

Km 74 N30 47.949 W07 31.520 Bei dem großen Bergdorf Tachaokcht rechts den Berg hinauf. **Km 81** Fantastischer Ausblick auf das Tal des Oued Anzal. Nach dem Abstieg folgt eine eher langweilige Strecke über eine Hochebene. **Km 104** Asphaltstraße in Anezal, N30 45.456 W07 17.372.

G5: Taliouine – Tinfat – Tislit – Kasbah Tizgui – Stausee Taghdout – Taznakht

km: Rund 95, davon 10 km Piste

Straße: Meist Asphaltstraße, dazwischen Piste auch für Pkw.

Zeit: 2 Stunden.

Dies ist eine interessante Alternative für Menschen, die nicht die langweilige Hauptstraße fahren wollen. Die 10 km Piste sind holprig, aber für PKW und kleine Busse machbar.

Route: Taliouine Richtung Taznakht verlassen. Nach 25 km folgt das Dorf **Tinfat**, N30 28.434 W07 44.450, dort geht links eine schmale Asphaltstraße ab nach Assaïsse, hier **km 0**. Es geht durch einige Dörfer mit Terrassenfeldern, hier wird Safran angebaut, etwas landschaftlicher Verkehr. **Km 11,6** Links zweigt eine Piste ab zur Auberge Pied de Siroua, N30 32.775 W07 40.725 (4 km), sie ist allerdings meist geschlossen. Es geht hinab in eine karge Bergwelt.

Km 13,3 Beim schönen Örtchen **Askouar** Brücke über Felsenschlucht. **Km 18 Ait Aichte**, wunderschönes altes Dorf, der alte Teil ist verlassen, davor sind neue Häuser. **Km 20 Assaïsse**, N30 34.559 W07 36.553. Hier ist ein sehr wichtiger Markt am Mittwoch, wo man auch Kelims kaufen kann, die in den Bergdörfern hergestellt werden.

Abstecher zur Schlucht von Tislit, 3 km

Direkt nach dem Dorf rechts auf Piste abbiegen. Die holprige Piste ist nur für entsprechende Fahrzeuge. Die Piste endet in dem Dörfchen Tislit (N30 33.329 W07 35.941), von dem aus sich ein schöner Blick auf die interessanten Felsformationen der Schlucht ergibt. Von hier muss man zu Fuß weiter. Die Mädels des Dorfes fertigen kleine Kelims an und breiten sie zum Kauf aus, wenn sich Touristen nähern.



Sous und Djebel Siroua

Routen G1 – G7: Von Agadir nach Ouarzazate

Route (ohne Abstecher): Km 23 Vor einer Kurve zweigt links eine Piste ab zum Agadir Tizgui, N30 35.342 W07 35.415. Ein sehr interessanter Abstecher, der aber nur mit kleinen Fahrzeugen zu machen ist.

Abstecher zum Agadir Tizgui, 7 km

Diese 7 km holprige Piste ist auch für PKW machbar. Die Wege durch die Dörfer sind sehr eng, ich kam mit einem Geländewagen gerade so durch, aber breitere Fahrzeuge wie LKW haben Probleme. Und ab und zu gibt es sogar Gegenverkehr. Aber die Fahrt lohnt sich. Ich habe bei N30 37.568 W07 34.592 unterhalb des Dorfes geparkt, aber man kann tatsächlich bis hoch nach Tizgui fahren und findet dort eine Möglichkeit zum Wenden. Von meinem Parkplatz gibt es einen Klettersteig hoch zum Agadir, aber auch von Tizgui führt ein Pfad hinüber.

Wie ein Vogelnest hängt im Felsen der Agadir, ein Gemeinschaftsspeicher der umliegenden Dörfer, der seine Sicherheit schon durch die schwierige Erreichbarkeit erhielt. Lange vorher sieht der Wächter Touristen ankommen und erwartet sie vor dem Haus.



Route (ohne Abstecher) Km 25 Ait Marouf. Km 27,7 Ait Oualman, kleines Dorf vor einem spitzen Berg. **Km 31** Ende der Teerstraße, weiter auf Piste.

Km 32 Vor einem Dorf Gabelung, N30 36.156 W07 30.978. Rechts ins Dorf, dort rechts weiter. **Km 34** Dorf mit Moschee, es geht nun für einige Zeit an einem breiten Oued entlang.

Km 38 Tamjercht, N30 36.447 W07 27.694. **Km 41 Knob**, größerer Ort. Direkt danach beginnt Asphalt, N30 36.483 W07 25.691.

Km 52,3 Der erste Blick auf den Stausee Taghdout. **Km 56** Rechts geht eine Piste in 300 m zum Stausee. Dort ist eine schöne, ebene Fläche umgeben von Bäumen, geeignet als Stellplatz.



Barrage Taghdout, N30 37.482 W07 17.983, ebener Stellplatz unter Bäumen.

Weiter auf der Hauptstraße wird bei **km 59** (ohne Abstecher) die Hauptstraße N 10 erreicht, N30 37.824 W07 15.920, rechts ab nach Taznakht. **Km 68 Taznakht**.

Sous und Djebel Siroua

Routen G1 – G7: Von Agadir nach Ouarzazate

G6: Taliouine – Taznakht – Ouarzazate

km: Rund 170

Straße: N 10, gute zweispurige Asphaltstraße, reger Verkehr, genügend Tankstellen.

Zeit: 2 Stunden.

Route: Taliouine auf der N 10 Richtung Ouarzazate verlassen, **km 0** am Oued vor der Abzweigung nach Askaoum. **Km 14** Rechts geht eine Straße nach Agadir Melloul und Tata ab. Die Straße klettert nun langsam durch bizarre Bergwelt bis auf eine Höhe von 1.800 Metern, sehr schön Ende Januar/Februar, wenn die Mandelbäume blühen. **Km 24 Tinfat**, hier zweigt eine Alternativroute nach Taznakht ab, siehe G5. **Km 26 Ighri**, hier hören die Mandelbäume auf, ab hier nur noch kahle Landschaft. **Km 51** Passhöhe, hier bietet man schöne Krüge und Mineralien an. Ebenso bei **km 57 Kurkouda**, das Dorf ist bekannt für die Herstellung von Töpferwaren. **Km 82** Taznakht.

TAZNAKHT

Taznakht und die umliegenden Dörfer sind bekannt für die Glaoui- und Ouzgita-Teppiche sowie Decken aus reiner Schafwolle. In mehreren Kooperativen, die man besichtigen kann, lernen die jungen Mädchen die Technik des Teppichknüpfens und die traditionellen Muster. In der Stadt (7.300 Einwohner) ist daher auch ein wichtiges Handelszentrum für die Schaffelle und Wolle, die man auf dem Souk in rohem Zustand, aber auch bereits gefärbt kaufen kann. Geführte Touren, die durch Taznakht gehen, haben oft als Programmpunkt „Essen bei den Einheimischen“. Dies sind nicht wirklich Besuche bei Familien, sondern die Teppichkooperativen haben einen extra Salon, in denen die Gruppen Speisen angeboten bekommen mit anschließender Besichtigung des Verkaufsraumes. Und das Essen ist nicht mal besonders gut. Die meisten Kooperativen findet man ein wenig außerhalb an der Straße nach Fom Zguid.

Das wichtigste in dem kleinen Ort ist der Souk, der nun vom Zentrum an den Ortsanfang von Agadir her verlegt wurde. Er beginnt bereits am Nachmittag des Donnerstags, wenn die Händler ihre Stände aufbauen, der Höhepunkt ist dann am Freitag, die Spezialität sind Teppiche und Decken. Am Samstag sehr früh dann noch ein kleinerer Markt, hauptsächlich für Obst und Gemüse.



Taznakht - Infos

Einkauf: Souk Freitag und Samstag. Es gibt eine Bank mit internationalem Geldautomat und Tankstellen.



Hotels

Sous und Djebel Siroua

Routen G1 – G7: Von Agadir nach Ouarzazate

**** Bab Sahara**, im Zentrum, GPS: N30 34.644 W07 12.190, Tel. 0524 – 84 10 70, Fax 0524 – 88 44 65. Dieses Hotel ist das schönste Hotel der Stadt mit 26 großen Zimmern mit Bad, einige Zimmer mit AC, Heizung, TV. Im Garten ein großer Piscine, der nur im Sommer gefüllt ist; Parkplatz, Café und Restaurant. Es wird Pizza angeboten. Wi-Fi vorhanden. DZ 200 DH, mit AC 250 DH, oder Halbpension 180 DH pro Person.

Zenaga, an der Hauptstraße, Tel. 0524 - 84 10 32, Mobil 0672 - 31 72 34, zenaga_hotel@hotmail.com. Sehr sympathisches Haus. Saubere Zimmer mit Bad, warme Duschen, die Betttücher liegen zusammengefaltet auf den Betten, damit man sieht, dass sie frisch sind. Restaurant, Parkwächter. Wi-Fi vorhanden. DZ/ÜF 180 DH. Schlafen im Zelt auf der Terrasse 40 DH.

Taghadoute, im Zentrum an der Hauptstraße, Tel. 0524 - 84 13 93, Mobil 0670 - 22 64 80. Einfaches, aber ordentliches Hotel im Zentrum. Im Erdgeschoss ist ein Café-Restaurant. Die 24 Zimmer haben alle ein Bad und sind sauber, ordentliche Bettwäsche. Die Einrichtung ist einfach. Restaurant, Parkwächter. Wi-Fi vorhanden. EZ/HP 250 DH, DZ/HP 350 DH.

➔ Von Taznakht geht die gute Teerstraße R 108 nach Agdz bzw. als R 111 weiter nach Foum Zguid. Wer weiter nach Zagora möchte für den empfiehlt sich diese Strecke als Abkürzung (siehe Routen I7 und I8). Hier auch der Beginn der Route G7.

Fortsetzung Route G6:

Route: Am großen Rondell in der Ortsmitte weiter auf der N 10 nach Norden. **Km 91** Abzweigung einer Teerstraße nach links, N30 37.826 W07 15.928. Dort folgt nach 3,6 km der wunderschöne Bergsee **Barrage Taghadout** bei N30 37.522 W07 18.005. Dort kann man rasten oder auch super Stellmöglichkeit.

Auf der Hauptstraße folgt nach **99 km** die Passhöhe Tizi-Bachkoum, 1.700 m. Schöner Blick über Berghöhen. Es geht in Serpentina abwärts. **Km 108 Anezal**, hier mündet Route G4. **Km 133** Western-Tankstelle, alte Filmkulisse, N30 55.364 W07 13.989.

Km 138 Geradeaus geht die N 9 nach Marrakech, rechts weiter auf der N 10. **Km 150 Tabouraht**

TABOURAHT

Das Straßendorf kurz vor der Überquerung des Oued Maleh ist vor allem bedeutsam, da hier die Straße zum Ksar Ait Benhaddou abzweigt, siehe Route E7. Halteplatz für Trucker mit vielen Restaurants und Tankstelle. Auch Taxis warten für eine Fahrt zum Ksar.

Tabouraht - Infos



Escale Tissa, sehr schöner Campingplatz, N30 58.522 W07 05.858.

Route: Weiter geradeaus, die Straße steigt auf einen kleinen Pass. **Km 163** Rechts geht eine Straße nach Agdz und Zagora, an dieser liegt nach 2 km die reizvolle Kasbah Tiffoutoute, siehe Seite 425. Hier beginnt bereits die schöne vierspürige Einfahrtsavenue nach Ouarzazate, mit prunkvollen Laternen erleuchtet, junge Palmen wurden

Sous und Djebel Siroua

Routen G1 – G7: Von Agadir nach Ouarzazate

angepflanzt. Im Douar **Tamassinte** ist das Gelände der Atlas Film Corporation. Nach **170 km** ist **Ouarzazate** erreicht, es geht immer geradeaus ins Zentrum.

G7: Taznakht – Ouarzazate direkt

km: Rund 70

Straße: P 1507, davon 50 km gute Trasse, kaum Verkehr.

Zeit: 1 – 2 Stunden

Diese Strecke führt durch das wunderschöne Tal des Oued Ait Douchen, lange Zeit ein Geheimtipp für Pistenfahrer und auch heute noch recht unbekannt. Sie hat nur auf den ersten 14 km Asphalt, dann aber gute, für Asphalt vorbereitete Trasse. Sie ist mit allen Fahrzeugen machbar, aber nur von Fahrern, denen gelegentliches Wellblech nichts ausmacht. Gefahren 2017.

Route: **km 0** In Taznakht am großen Rondell bei der Shell-Tankstelle abbiegen auf die Straße nach Agdz. **Km 2,7** Links abbiegen auf die Asphaltstraße P 1507 nach Ouarzazate, N30 34.297 W07 10.572. Abseits der Straße geht es immer wieder zu schönen Dörfern. **Km 5** Das weite Tal des Oued Ait Douchen ist erreicht, es geht über eine betonierte Furt über den oft wasserhaltigen Fluss. Sehr schöne Landschaft. Die Straße zieht sich nun entlang des Flusstales, es geht immer mal wieder hinauf auf die Hügel. **Km 10** Brücke über Oued Ait Douchen war 2017 zerstört, Bauarbeiten im Gang.

Km 14 Links liegt **Tisslit**, hier ist der Asphaltbelag zu Ende, weiter auf guter, für Asphalt vorbereiteter Trasse, N30 37.910 W07 06.677.

Km 23 Tagouengoute am Oued gelegen. **Km 26** Es geht hoch in die Berge des Anti-Atlas, kurz danach bei **km 28,7** Passhöhe, N30 42.438 W07 04.792. **Km 33 Oued Ighls** mit einer Palmenoase und Mandelbäumen links der Straße. Danach geht es wieder bergauf, die Landschaft wird eintöniger.

Km 50 Links **Taguenzalte**. **Km 53** Links geht es zur Ecolodge Oued Noujoum. **Km 57** Rechts geht es nach **Fint**, N30 50.618 W06 57,448, siehe Seite 423.

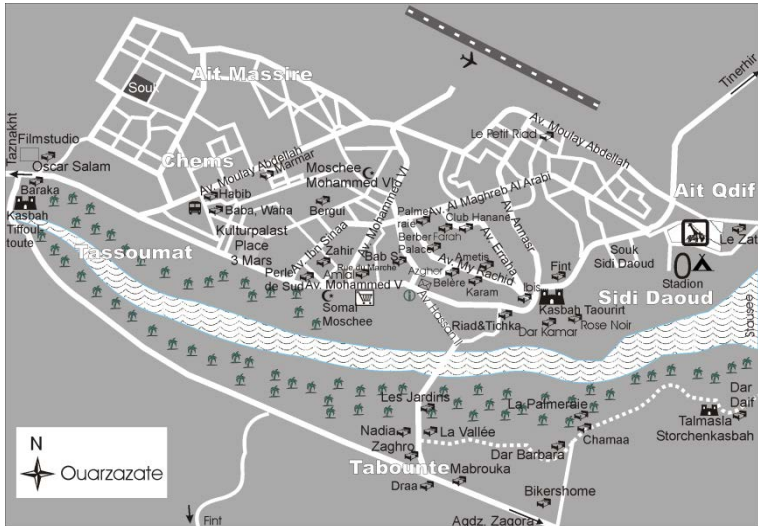
Km 62 An einem Rondell beginnt Asphalt, geradeaus, N30 53.237 W06 56.526. Hier entsteht ein neues Wohnviertel von Ouarzazate, es wurden viele Straßen gebaut, Laternen gesetzt, man muss sich irgendwie seinen Weg zur Hauptstraße suchen.

Km 65 Hauptstraße, am Wegweiser, links nach **Tiffoultoute**, Marrakech, rechts nach **Tabount** und **Zagora**.

Straße der Kasbahs Ouarzazate

OUARZAZATE

Bitte sprechen Sie den Ortsnamen nicht wie "Kwarzazate" sondern wie "Uarazate" aus, der erste Buchstabe ist kein "Q", hier wurde der arabische Name in die französische Schreibweise umgesetzt.



Umgeben von einer grandiosen Kulisse, bestehend aus den Dreitausendern des Hohen Atlas im Norden, dem 2.712 Meter hohen Sarhro-Massiv im Osten, den Fast-Zweitausendern im Süden und dem 3.304 Meter steil aufragenden Jbel Siroua im Westen, besitzt Ouarzazate den Vorzug einer ungewöhnlichen Kontrastlage. Die Stadt liegt am Kreuzungspunkt der Achsen Marrakech – Zagora und Agadir – Er Rachidia. Die Oase Ouarzazate bestand aus einer Ansammlung befestigter Wehrdörfer, bis im Jahr 1928 ein Militär- und Verwaltungsposten der Protektoratsregierung gegründet wurde, um die aufsässigen Stammesfürsten besser kontrollieren zu können. Das neue städtische Zentrum hatte 1936 etwa 800 Einwohner, eine rasante urbane Entwicklung setzte erst nach der Unabhängigkeit ein, die Stadt wurde als Stützpunkt für Fahrten ins Dra-Tal und Tafilalet touristisch stark ausgebaut. Das erhöhte Arbeitsplatzangebot zieht viele Bewohner des Südens an, so dass in den 1990er Jahren großzügige neue Wohnviertel entstanden sind. Heute zählt die Provinzhauptstadt auf dem 1.160 Meter hohen Wüstenplateau weit im Landesinneren rund 69.400 Einwohner. Der kleine Flughafen hat Verbindungen zu den übrigen Airports im Land, wöchentlich landet eine Maschine aus Paris.

Hauptader ist die vierspurige Avenue Mohammed V, die sich auf 5 km durch die langgestreckte Stadt zieht und an der alle wichtigen Einrichtungen liegen. Zunächst folgen einige Tankstellen und Autowerkstätten. Etwas weiter der weiträumige Platz 3. März mit dem neuen Kulturpalast, Cafés und mehreren Reisebüros und Mietwagenunternehmen. Kurz danach geht es links zur Markthalle mit begrenztem saisonalem Angebot.

Straße der Kasbahs Ouarzazate

Erst dann, nach der Großen Moschee, folgt das eigentliche Zentrum mit mehreren einfachen Hotels, Banken, Souvenirboutiquen, Apotheke, Restaurants. Rechts ein gut sortierter Supermarkt mit Alkoholverkauf. In der Parallelstraße links ist das Geschäftszentrum und ein kleiner, täglicher Souk.

An der Hauptstraße folgt die Polizeipräfektur, hinter der die neu ausgebaute Place Al Mouahidine liegt, zu erreichen durch ein mächtiges Tor. Hier war bislang schön zentral der Busbahnhof, der mit dem Wachsen der Stadt an den Ortsausgang Richtung Agadir verlegt wurde. An der Hauptstraße ist das Postamt. Gleich danach ein kleiner Platz mit der **Touristeninformation** und der **Nachtapotheke**. Links führt eine Straße auf den Hügel zu einem großen Komplex mit zahlreichen Hotels der gehobenen Klasse, an dominierender Stelle das Ibis Moussafir. Rechts zweigt eine Straße ab zu einer Furt über das Oued Ouarzazate, jenseits beginnt der Vorort **Tabounte** mit mehreren Mittelklassehotels. Weiter führt die Straße als N 9 nach Zagora.

Auf der Hauptstraße folgt einige hundert Meter weiter die **Kasbah Taourirt**, die Anfang des 18. Jh. errichtet und bis in die Mitte des 20. Jh. immer wieder erweitert wurde. Sie zählt zu den größten Lehmburgen des Landes und beherbergte einst eine der Residenzen von El-Glaoui, dem mächtigen Pascha von Marrakech, sie ist umgeben von einem befestigten Dorf. Die Kasbah wurde liebevoll restauriert, hier hat die C.E.R.K.A.S., eine Gesellschaft, die sich um die Erhaltung und Restaurierung des Kulturgutes in Zusammenarbeit mit der UNESCO kümmert, ihren Sitz. In den Räumen ist ein Volkskundemuseum untergebracht. Leider sind jedoch oftmals die Rechte umstritten und die finanziellen Mittel bescheiden, so dass nur wenige Objekte saniert werden konnten. Dazu gehören die Getreidespeicher von Igherm n'Oudgal und Sidi Moussa (Ait Bou Guemés).



Vor der Kasbah wird man unweigerlich von Führern erwartet, die auf einem Rundgang durch das Dorf begleiten wollen. Es ist keineswegs verboten, durch das alte Dorf zu schlendern, es wird ein Eintritt von 20 DH für die Kasbah verlangt. Aber es ist natürlich etwas schwierig, den Führer abzuschütteln.

Gegenüber der Kasbah ist ein **Ensemble Artisanal** mit Handwerksräumen, dort werden Stickereien, Teppiche und Schmuck hergestellt und verkauft.

Auf der Hauptader und Ausfallstraße nach Tinerhir gelangt man durch ein Neubauviertel zum Park 6. November, einem kleinen Zoo mit heimischen Tieren in kümmerlichen Käfigen. Davor ist am Dienstag Souk.

Straße der Kasbahs

Ouarzazate

Vor den Toren der Stadt ist der große **Stausee El Mansour Eddabhi**. Dort, zu erreichen über eine Zufahrt 20 km in Richtung Er Rachidia, ist ein exklusives neues Wohnviertel entstanden mit sehr schicken Villen, jede gebaut wie eine kleine Kasbah. Dort gibt es das Hotel Sultana sowie ein exklusives Gästehaus.

Ein wesentlicher Wirtschaftsfaktor für die Stadt sind die Filmstudios, sie verliehen Ouarzazate den Beinamen „Hollywood Marokkos“. Nicht wenige internationale Filme wurden hier gedreht. Die Studios ECLA und Atlas Corporation sind westlich der Stadt im Ortsteil Tamassint und können besichtigt werden, Eintritt 50 DH. Viele Reisende berichten, dass sich der Besuch nicht lohnt. Zu sehen sind einige Filmkulissen. Aber auch außerhalb der Stadt kann plötzlich eine original amerikanische Tankstelle aus den 1950ern auftauchen, die eigens für den Film dort gebaut wurde, sowie andere Filmkulissen.

Ouarzazate –Infos

Touristeninformation, O.N.M.T., Av. Mohammed V, Tel. 0524 - 88 24 85, Fax 0524 - 88 52 90, 91. Syndicat d'Initiative, Kasbah Taourirt.

The Bikershome Off-Roadcentre, Route du Zagora (N30 53.864 W06 54.083), Tel. Mobil 0670 - 78 56 40, www.bikershome.net, pbuitelaar@zonnet.nl. Der Holländer Peter Buitelaar hat hier einen Bikertreffpunkt geschaffen und bietet eine vollausgerüstete Werkstatt für Notreparaturen an. Wer eine Panne hat und Mitglied des ADAC ist bekommt Hilfe im Rahmen seines Vertrages, Peter arbeitet im Auftrag der Automobilclubs. HONDA 400XR's stehen zur Miete bereit (115 EUR pro Tag), auch die richtige Kleidung dafür.

Touren:

Desert Majesty, Place al Mouahidine, Tel. 0624 – 89 07 65, Mobil 0671 – 66 04 94. Das Büro ist am großen Platz im Zentrum, wenn man durch das Tor geht schaut man direkt darauf. Sehr nette Leute, wenn Felicity anwesend ist Beratung auch in Deutsch.

Desert Evasion, transport touristique, Av. Mohammed V, Tel. 0524 - 88 86 82, Fax 0524 - 89 05 39, desertevasion@menara.ma. Diese Agentur vermietet Geländewagen mit Fahrer für eine Tagestour zum Preis von 1.200 DH, wie z.B. Ait Benhaddou, die Piste durch das Rosental oder die Pistenverbindung von der Dades zur Todraschlucht. Eine Ausgabe, die sich unbedingt lohnt, vor allem, wenn man den Wagen mit bis zu 6 Leuten teilen kann. Der Fahrer erfüllt jeden Wunsch nach einem Fotostopp. Die Agentur gehört zum Hotel La Vallée, so dass man auch dort buchen kann.

Amzrou transport touristique, 41, Av. Mohammed V, Tel. 0524 - 88 23 23, Fax 0524 - 88 22 30, www.amzroutrans.com, amzroutrans@hotmail.com. Diese Agentur vermietet ebenfalls Wagen mit Fahrer und veranstaltet Touren nach Wunsch, z.B. zum Erg Chegaga mit Besuch des Dra-Tales, dem Souk in Zagora, der Kasbah Amezrou, der Koranbibliothek in Tamgroute, bevor zum Schluss in einem Biwak übernachtet wird.

Kunsth Handwerk: Eine riesige Auswahl von Kunsthandwerk aller Art auf hohem Niveau findet sich am Ortsausgang Richtung Skoura, gegenüber dem Hotel Fint, **La Caverne des Artisans**, Quartier Sidi Daoud, Tel. 0524 – 89 06 68.

Labyrinth du Sud, Tel. 0661 – 87 16 60. Der Laden ist in Taboute auf dem Weg zum Gästehaus Dar Daif. Eine riesige Auswahl an wunderschönem Kunsthandwerk, viele antike Stücke, ein reiner Museumsbesuch. Sehr zu empfehlen.

Straße der Kasbahs

Ouarzazate

Flughafen: Tel. 0524 - 88 22 97, Fax 0524 - 88 21 12

Feste: Touristische Woche mit Musik, Tänzen und einer Kunstgewerbeausstellung im Mai. Moussem im September mit Fantasia.



Hotels

* **Amlal**, 24, Rue du Marché, GPS: N30 55.251 W06 55.045, Tel. 0524 - 88 40 30, Mobil 0672 – 73 05 85, www.hotelamlal.com, hotelamlal@gmail.com. Zentral in der Innenstadt an hübschem Platz, mit gutem Restaurant. 28 schöne, klimatisierte Zimmer mit Bad. Wi-Fi auch in den Zimmern. EZ 200 DH, DZ 250 DH. Parken möglich. Vom Hotel wird eine Autovermietung angeboten. Auf der anderen Straßenseite mehrere Cafés, die guten Kaffee servieren sowie Gebäck und Frühstück.

***** **Berbère Palace**, Quartier Mansour Eddahbi, GPS: N30 55.384 W06 54.590, Tel. 0524 – 88 31 05, Fax 0524 – 88 30 71, www.leberberepalace.com. Von allem Hotels in der Stadt ist dies das beste, sehr schön in traditioneller Architektur mit Discothek, Bar, Restaurant, großzügige Poolanlage mit zahlreichen Liegen.

Überall im öffentlichen Bereich Requisiten von Filmen, die in dem Ort gedreht wurden. Die Zimmer sind in einzelnen Gebäuden verteilt, die wie eine richtige Stadt angelegt sind, mit gepflegten Alleen zu den einzelnen Häusern, die immer wieder anders aussehen und damit wirklich einen Stadtcharakter vermitteln. In den Gebäuden nahe zum Eingang ist Wi-Fi, ansonsten in den öffentlichen Räumen. Es gibt einen Fitnessraum und einen Tennisplatz sowie Spa. Für Marokko sehr umfangreiches Frühstücksbuffet, auch mit Käse, Schinken und Bacon. EZ/DZ ab 2.300 DH, Frühstück 150 DH, Menü 300 DH.

Riads

Le Petit Riad, 1581, Hay Al Wahda, GPS: N30 55.825 W06 53.841, Tel. 0524 - 88 59 50, Fax 0524 - 88 69 24, Mobil 0661 - 14 82 25, www.petitriad.com, petitriad@gmail.com. Anfahrt: Am Ortsausgang Richtung Tinerhir am letzten Rondell links abbiegen auf den Bd. Moulay Abdellah entlang der Flughafen-Mauer. Le Petit Riad folgt nach 300 m links. Dieses Haus liegt etwas abseits vom Stadtzentrum direkt neben dem Flughafen. Doch macht dies bei den wenigen Flügen kaum Lärm, da ist die Moschee gleich daneben mehr zu hören.

Fatima, studierte Philologin mit Schwerpunkt Spanisch, stammt aus dem Mittleren Atlas bei Sefrou und kam 1989 mit dem festen Wunsch nach Ouarzazate, dort als Touristikführerin tätig zu werden, eine Domäne, die bis heute stark von Männern dominiert ist. Sie arbeitete hart und setzte sich durch, begleitete schon zahlreiche Hollywood-Stars und selbst die Königin auf ihren Erkundungsreisen in der Region. Schließlich baute sie für sich und ihre Familie dieses schöne Haus am Rande der Stadt. Im Jahr 2005 dann entschloss Fatima sich, nicht mehr zu reisen, sondern diese Villa als Gästehaus umzubauen und sich fortan nur noch um ihre Gäste zu kümmern.

Die moderne Stadtvilla ist sehr gemütlich im orientalischen Stil eingerichtet und verfügt über große und bequeme Aufenthaltsräume. Ein Salon mit offenem Kamin für kalte Tage, Nischen im blühenden Garten und am Piscine stehen bequeme Liegen bereit, jede mit Sonnenhut und Badetuch versehen. Diese Villa wirkt eher wie ein elegantes Wohnhaus, nicht wie ein Hotel, so ist auch der Service sehr persönlich. Wenn man sich nach einer langen Fahrt abends in einem gediegenen Quartier ausruhen möchte ist man hier genau richtig. In das Stadtzentrum wäre es zu Fuß etwas weit, aber es gibt Taxis.

Straße der Kasbahs Ouarzazate

Die sechs Zimmer sind elegant eingerichtet, alle mit AC, TV und Bad, zwei auch mit privater Terrasse und alle mit einer schönen Sitzmöglichkeit. Hier möchte man einfach ein paar Tage bleiben und sich entspannen. Die hohe Mauer schirmt zur Straße ab und lässt keinen Lärm hinein. Wi-Fi auch in den Zimmern, bewachter Parkplatz am Straßenrand. DZ/ÜF ab 640 DH.

Dar Kamar, 45, Kasbah de Taourirt, GPS: N30 55.158 W06 53.939, Tel. 0524 – 88 87 33, Fax 0524 – 88 87 32, www.darkamar.com, reserva@darkamar.com. Ehemaliges Gerichtsgebäude in einer Gasse hinter der Kasbah Taourirt, nun von einem spanischen Paar geschmackvoll restauriert zur Auberge mit zwölf klimatisierten Gästezimmern sowie zwei großen Suiten, eingerichtet in einem Mix aus marokkanischen und schwarzafrikanischen Elementen. Schon beim Eingang spürt man hier Weite, die Räume sind groß, es gibt auch Hammam mit Massage. In allen Zimmern hängt ein Bademantel bereit. Dachterrasse mit Sonnenliegen und Blick auf die Kasbah und Umgebung. Restaurant mit sehr gutem Essen. EZ/ÜF ab 1.020 DH, Suite ab 1.900 DH.

in Tabounte an der Straße nach Zagora:



Les Jardins de Ouarzazate, Route de Zagora, km 1,8, GPS: N30 54.26 W06 54.67, Tel. 0524 – 85 42 00, Fax 0524 – 85 43 23, www.lesjardinsdeouarzazate.com, hotellesjardins@yahoo.fr. Herrlich gelegen an den Gärten der Oase mit Restaurant, Bar und schönem Pool im blühenden Garten. Einige Angestellte sprechen deutsch. Eine Tür in der Gartenmauer führt direkt in die Oase, von dort kann man in kurzer Zeit die Kasbah Cigogne und auch den Stausee erreichen. Die Zimmer sind hübsch eingerichtet mit AC, Bad, teils Badewanne. Ein Zimmer ist behindertengerecht. Leider ist doch schon wieder alles recht abgewohnt. Wi-Fi vorhanden. Zum Essen spielt oft ein Musiker. EZ/HP 300 DH, DZ/HP 540 DH.

** **La Vallée**, Route de Zagora, km 2, GPS: N30 54.18 W06 54.67, Tel. 0524 - 85 40 34, Fax 0524 - 85 40 43, www.hotellavalleemaroc.com, hotellavallee@gmail.com. Sehr hübsch vor dem palmenbestandenen Flusstal gelegen, guter Tipp für Individualreisende, freundlicher Empfang. Wenn es nun auch viele neuere Hotels in dieser Straße gibt ist doch das La Vallée immer noch das beliebteste, ein sympathischer Familienbetrieb. Restaurant im Kaid-Zelt, das Abendessen ist oft untermalt von Musik. Um den Piscine ist ein hübscher Block mit Zimmern mit TV, AC, Bad, alles ziemlich einfach. Schlafen auch auf der Terrasse möglich. Wi-Fi auch in den Zimmern vorhanden. DZ/ÜF 300 DH, DZ/HP 500 DH.

The Bikershome Off-Roadcentre, Route du Zagora (N30 53.864 W06 54.083), Tel. Mobil 0670 - 78 56 40, www.bikershome.net, pbuitelaar@gmail.com. Der Holländer Peter Buitelaar hat hier einen Bikertreffpunkt geschaffen und bietet diesen Unterkunft. Die Familie wohnt im Erdgeschoss, im 1. Stock ist die Bikerwohnung. Von einem gemütlichen Salon und Treffpunkt gehen zwei Zimmer mit mehreren Betten ab, dazu gehört eine Küche auch zur Selbstnutzung mit einem Kühlschrank (Bier!) zur Selbstbedienung sowie ein Badezimmer. Eine Waschmaschine kann genutzt werden. Auf der Terrasse noch 2 Zimmer mit jeweils 2 Betten. Der ideale Treffpunkt, bevor es auf die Pisten Südmarokkos geht. Die Übernachtung mit Frühstück kostet 300 DH pro Person. Das Motorrad übernachtet sicher in der Garage.



Municipal, N30 55.375 W06 53.192, stadtnaher Campingplatz.

Straße der Kasbahs Ouarzazate

Ausflüge ab Ouarzazate

Kasbah Tiffoultoute

Straße nach Zagora nehmen, nach der Tankstelle rechts abbiegen nach Tiffoultoute, das man nach 7 km erreicht. Die reizvoll gelegene Kasbah Tiffoultoute ist eine der schönsten Kasbahs des Glaoui und diente einst als Kulisse für den Film "Harlem" mit Nastassja Kinski. Die Kasbah wurde teilweise restauriert und kann besichtigt werden. Im ersten Stock einige Gästezimmer, Restaurant mit marokkanischen Spezialitäten. Von der Terrasse schöner Blick über das Flusstal.



FINT

*Anfahrt: Ouarzazate auf der Straße nach Zagora verlassen, nach der Tankstelle rechts abbiegen nach Fint, Tiffoultoute, hier **km 0**. Nach **2 km** am Wegweiser links abbiegen, N30 54.409 W06 55.974. Am Ende des Wohnviertels Piste, holprig, aber auch für PKW machbar. **Km 5,7** Gabelung, rechts weiter auf der Hauptpiste. **Km 8,0** Gabelung, links Hauptpiste. **Km 11,2** Links geht es hinunter zur bereits sichtbaren Oase.*



Man fährt durch völlige Einöde und trifft nach insgesamt 12 km plötzlich, ohne dass man es vorher erkennen konnte, auf einen schwarzen Felsenkessel mit einer saftig grünen Oase, ein kleines Paradies (N30 50.365 W06 57.794). Zunächst erreicht man die von Quellen gespeiste Oase, dort wurden einige Nomadenzelte aufgebaut zur Bewirtung

Straße der Kasbahs Ouarzazate

der Besucher. Noch weiter auf einer schlechten Piste kommt man zum Ort, dort ist das Restaurant Tissili, schöner ist es jedoch in der Auberge La Terrasse des Delices am Ortsrand, von der aus sich ein herrlicher Blick bietet. PKW sollten besser am Beginn der Oase parken, die Piste ist sehr schlecht und eine kleine Wanderung sehr angenehm.

Von Fint aus werden Eselstouren in die Umgebung angeboten, z.B. zu Grotten.



Fint Hotels

Fint - Infos

La Terrasse des Delices, N30 49.41 W06 56.69, Tel./Fax 0524 – 89 18 93, 0668 - 51 56 40, www.terrassedesdelices.com, aub.laterrasse@gmail.com. Lange gab es in der hübschen Oase keinerlei Unterkunftsmöglichkeiten, nun hat aber ein sehr hübsches kleines Hotel im traditionellen Stil eröffnet mit zwölf netten Zimmern um einen säulenbestandenen Innenhof, sie sind alle mit AC, Bad (warmes Wasser) und sehr sauber. Von der Terrasse mit Pool bietet sich eine wunderbare Aussicht. Das Haus wird auch nur als Restaurant besucht, das Essen ist recht gut. DZ/HP 600 DH, Menü 90 DH.

Kasbah Talmasia (Storchenkasbah)



Anfahrt: Ouarzazate auf der Straße nach Zagora verlassen, zunächst folgt der Vorort Tabounte. Nach den letzten Häusern, bei **km 3**, links auf Asphaltstraße abbiegen, die nach 1,5 km in gute Piste übergeht. Die Kasbah folgt nach **2,8 km**, N30 54.370 W06 52.875.

Die mit schönen Ornamenten geschmückte Kasbah Talmasia wird auch Kasbah Cigogne genannt (Storchenkasbah), denn auf allen Türmen sind Storchnester, sehr schön im Mai/Juni, wenn die Jungen da sind, und die Eltern weithin hörbar klappern. Sie ist unbewohnt und zerfällt leider immer mehr. Durch einen Torbogen gelangt man zu einem kleinen Platz, dort ist rechts eine Treppe, die sich ideal zum Fotografieren des Komplexes eignet. Der frühe Morgen ist ideal für Fotos. Die alten Mauern werden nun überragt von einem Hotelneubau.

Kurz danach ist das sehr schöne Gästehaus Dar Daif.



Talmasia Hotels

Straße der Kasbahs

Ouarzazate

Dar Chamaa, GPS N30 54.23 W06 53.75, Tel. 0524 – 85 49 54, Fax 0524 – 85 49 55, www.darchamaa.com. Anfahrt: Ouarzazate auf der Straße nach Zagora verlassen, zunächst folgt der Vorort Tabounte. Nach den letzten Häusern, bei km 3, links auf Asphaltstraße abbiegen, das Haus folgt nach wenigen Metern.

Sehr schickes neues Riad-Hotel in schlichtem Stil mit kleinem Garten und Piscine, umgeben vom Palmenhain. Um einen engen, rechteckigen Innenhof mit Wasserlauf sind auf zwei Etagen 20 Zimmer angeordnet. Die Zimmer sind modern, sehr gut ausgestattet und schick mit bequemen Betten, modernen Bädern, Tadelakt-Schreibtisch, kleiner Balkon. Das Restaurant und die Küche sind gut, das Frühstück sehr ansprechend. Preis-Leistung stehen in einem guten Verhältnis. Es gibt einen abgeschlossenen Parkplatz. Wi-Fi im Foyer und auf der Terrasse. EZ/ÜF 550 DH, DZ/ÜF 777 DH.



Dar Daif, Casbah des Cigognes, N30 54.364 W06 52.791, Tel. 0524 – 85 49 47, Fax 0524 – 85 49 48, www.dardaif.ma. Anfahrt: Ouarzazate auf der Straße nach Zagora verlassen, zunächst folgt der Vorort Tabounte. Nach den letzten Häusern, bei km 3, links auf Asphaltstraße abbiegen, die nach 1,5 km in gute Piste übergeht. Das Gästehaus folgt nach weiteren 3 km kurz nach der Kasbah Cigogne.

Eines der schönsten Gästehäuser der Region im Besitz des Franzosen Jean Pierre. Es ist in den Hang gebaut mit mehreren Stockwerken, der Boden ist gefliest mit den typischen grünen Fliesen aus Tamgroute. Im kleinen Garten ist ein Pool. Das Haus ist mit Teppichen ausgelegt, am Eingang bekommt jeder Babuschen in seiner Größe. Es gibt eine schöne traditionelle Hammam mit Auskleidezimmer, warmem und heißem Raum. Die Benutzung ist im Zimmerpreis eingeschlossen, nur eine zusätzliche Massage und Peeling müssen extra bezahlt werden. Die verschieden großen Suiten sind immer unterschiedlich geschnitten. Im Erdgeschoss gibt es ein für Behinderte eingerichtetes Zimmer. Daneben gibt es noch normale Zimmer, die aus einem Schlafzimmer mit Doppelbett sowie einem extra Zimmer mit Einzelbett bestehen, dieser kann auch als Salon genutzt werden. Die normalen Zimmer kosten für 2 – 3 Personen 830 DH, die Suiten 1.250 bzw. 1.700 DH, jeweils mit Frühstück. Dinner ist obligatorisch. Es gibt einen Parkwächter. Jean Pierre ist lizenziertes Führer und veranstaltet auch interessante Touren.

Stausee El Mansour Eddabhi

Gut 16 km östlich von Ouarzazate ist rechts der N 10 ein großer Parkplatz, von dem aus ein Fußweg in 10 min zu einer weithin sichtbaren Orientierungstafel auf einer Anhöhe führt. Von dort ist eine tolle Aussicht auf den Stausee, die Berge des Anti-Atlas und des Hohen Atlas, bei guter Sicht ist selbst der Djebel Toubkal zu erkennen. Kurz vor dem Parkplatz, bei N30 58.603 W06 46.369, führt auch eine gute Piste in 1 km zu diesem Aussichtspunkt. Wenn man auf der N 10 noch etwas weiter fährt, führt nach 20 km eine Straße zu dem neuen Villenviertel am See, dort gibt es auch ein ruhig gelegenes, komfortables Hotel.



Stausee El Mansour Eddabhi Hotels

**** **Sultana Royal Golf**, direkt gegenüber dem Eingang zum Royal Golfplatz, GPS: N30 58.083 W06 43.981, Tel. 0524 – 88 74 21, Fax 0524 – 88 78 88, Mobil 0661 - 20 31 92, www.hotelsultanaroyalgolf.com, veronique.coron@hotel-sultana

Straße der Kasbahs

Ouarzazate

.com. Wäre die Umgebung nicht ein wenig trostlos, könnte dieses schöne Hotel ein Traum sein. Es hat auf einem riesigen Wiesengelände mit Blick auf den Stausee ein Gebäude mit Restaurant, einen großen Pool sowie zwei einzelne Häuser, die jeweils vier geräumige Suiten haben. Sehr gediegen eingerichtet mit Sitzecke, TV, AC, Wi-Fi, Minibar, 2 große Betten, geräumiges Bad mit Eckbadewanne und Fossilienwaschbecken. Draußen warten bequeme Sonnenliegen, auf dem weitläufigen Gelände kommt auf jeden Gast eine Fläche von einem Schrebergarten. Wer ein wenig Sightseeing mit viel Ausruhen verbinden will ist hier eigentlich genau richtig. EZ/ÜF 750 DH, DZ/ÜF ab 900 DH.

Das Restaurant hat im Erdgeschoss eine schicke Bar, davor eine Terrasse mit Blick zum Piscine und dem Stausee, hier wird das Frühstück serviert. Im 1. Stock das Restaurant. Alles sehr gepflegt. Die Karte hört sich sehr gut an, und ist auch nicht allzu teuer. Internationale und marokkanische Küche, auch Pizza.

Noor - Grüner Strom aus der Wüste

11 km östlich von Ouarzazate (N30 59.844 W06 50.876) an der Straße nach Skoura ist unter der Leitung eines internationalen Konsortiums ein gigantisches Projekt entstanden, Noor, ein solarthermisches Kraftwerk. Die erste Phase des insgesamt 2,3 Mrd. Euro teuren Baus, Noor I mit einer Leistung von 160 Megawatt, ging Ende 2015 in Betrieb. Hier stehen in endlosen Reihen 537.000 Parabolrinnen: gekrümmte Spiegel, die sich mit der Sonne drehen. Sie fangen ihre Wärme auf und erhitzen eine Flüssigkeit, die in einem Rohr dicht an den Spiegeln vorbeifließt. In einem Kraftwerksblock nebenan lässt die heiße Flüssigkeit Wasser verdampfen; der Dampf treibt eine Turbine an; die Turbine produziert Strom. Langfristig soll Energie für mehr als eine Million Menschen erzeugt werden. Bis 2030 soll sich in Marokko der Anteil der Produktionskapazitäten auf Basis von erneuerbaren Energien an der Stromerzeugung von derzeit 29 Prozent auf 52 Prozent fast verdoppeln. Langfristig besteht die Option, günstigen Ökostrom auch zu exportieren und so aus dem Ökostrom Exporterlöse zu generieren.

Der Vorteil dieser Art der Stromerzeugung ist, dass die Sonnenenergie nie nachlässt. Ein großer Nachteil ist aber, dass dazu sehr viel Wasser gebraucht wird, das gerade in dieser Region nicht endlos verfügbar ist. Auch ist die Erzeugung dieses Stromes sehr viel teurer als herkömmliche Methoden.

Eine Einzel-Besichtigung ist nicht möglich. Gruppen haben es schon geschafft, einen Termin zu bekommen, aber es ist nicht ganz leicht und es muss wiederholt nachgefragt werden. Link zum Solarkraftwerk Noor Masen:

www.masen.ma/fr/rapports/noor-ouarzazate

E-Mail-Adresse für Besucheranfragen: visite@masen.ma

Straße der Kasbahs und die Schluchten

G10 – G13: Ouarzazate – Boumalne – Tinerhir – Er Rachidia

Die Straße der Kasbahs

so nennt man die Strecke von Ouarzazate bis Er Rachidia mit den Schluchten des Dades und des Todra als reizvolle Höhepunkte; sie ist vielleicht die schönste Region in dem an Attraktionen nicht armen Marokko. Die Landschaft ist steppenartig und öde mit vereinzelt Kameldornbüschen, bis plötzlich eine Oase mit ihren saftiggrünen Gärten, rotbraunen Kasbahs und rosafarbenen Rosen auftaucht. Das Dades-Tal ist ein Zentrum des Rosenwassers und -öls, das aus den Millionen von besonders intensiv duftenden Blüten gepresst und an vielen Stellen an der Straße verkauft wird.

Was ist eine Kasbah?

Das Wort Kasbah kommt aus dem Arabischen und bedeutet Burg, Festung. In der berberischen Sprache ist die Bezeichnung Tighremt. Es gibt frei stehende Sippenburgen, die meist Wohnsitz von Stammesfürsten (Kaid) waren, sowie Wohnburgen inmitten befestigter Dörfer (*Ksar*, pl. *Ksour*). Sie dienten in präkolonialen Zeiten zum Schutz vor Angriffen feindlicher Stämme, da es einen ständigen Überlebenskampf um die knappen Wasser- und Nahrungsressourcen gab.



Kasbah Amerhidil, Skoura

Die Kasbah ist mehrstöckig und wird von Wehrtürmen überragt. Je nach Reichtum des Kaid verziert mit schönen Innendekorationen, Malereien oder handgefertigten Fliesen. Außen werden die Mauern mit geometrischen Mustern verziert. Kasbahs wurden meistens auf einem Hügel erbaut, einerseits, um von den Turmfenstern jede feindliche Annäherung von weitem zu erkennen, andererseits, um nicht den fruchtbaren Boden im Tal als Bauland zu verschwenden. Die Bauten sind aus Stampflehm gefertigt, gemischt mit Kieselsteinen und Strohhäcksel, die Zinnen aus luftgetrockneten Lehmziegeln mit geometrischen Dekorationen; Inbegriff des ökologischen Bauens, zudem gibt es das Baumaterial gratis gleich nebenan. Dieser Baustoff ist nicht sehr haltbar, nach einem der, allerdings seltenen, Regengüsse werden umfangreiche Ausbesserungsarbeiten notwendig

Die Einwohner verfügten kaum über die Mittel, die Bauwerke zu erhalten, viele der bis zu 400 Jahre alten Kasbahs standen leer und verfielen, die Bewohner bauten außerhalb der Stadtmauern Steinhäuser mit Wasser- und Stromanschluss. Nur bei wenigen herausragenden Bauten wie Ait Benhaddou oder Taourirt wird von Staats wegen eine Restaurierung durchgeführt. Erst durch den Anstieg des Tourismus kam eine Einnahmequelle, die es auch ermöglicht hat, einige der schönsten Bauwerke zu restaurieren.