

mobil unterwegs, Band 3

Edith Kohlbach

Reisehandbuch Marokko

**Landeskunde, Stadtbeschreibungen, Hotels, Camping,
Straßenzustand, Treibstoffversorgung, GPS-
Koordinaten, Einkauf, sonstige aktuelle Infos**

Edith Kohlbach-Reisebücher, Taunusstein

Text, Skizzen und Layout: Edith Kohlbach

Fotos: Edith Kohlbach

Titelfoto: Hamid und Hassan vom Dromedar Bleue bei den Foggaras auf der Strecke Erfoud - Tinejdad

8. Auflage 2020

© 2020 Edith-Kohlbach-Reisebücher, Taunusstein.








Alle Rechte vorbehalten. Reproduktion in jeder Form, auch durch elektronische Medien, auch auszugsweise, nur mit Zustimmung des Herausgebers.

Internet: www.mobilunterwegs.eu


















Die Bücher von Edith-Kohlbach-Reisebücher sind nicht in Buchhandlungen vorrätig, bitte bestellen Sie direkt in unserem Onlineshop: <https://shop.edith-kohlbach.de>

ISBN: 978-3-941015-32-6













Inhalt

Vorwort	11
Marokko in Kürze	13
Die Routen	34
Mittelmeerküste	35
A1: Tanger - Fnideq – Martil – Tetuan.....	36
A2: Tetuan – Oued Laou – Jebha – Alhoceima.....	44
A2a: Chefchaouen – Kaskade Akchour – Oued Laou 	46
A3: Alhoceima – Nador – Saidia.....	53
Der Osten	63
B1: Saidia – Ahfir – Berkane – Zegzel – El Aioun – Taourirt – Taza.....	64
B2: Taza – Tazzeke National Park – Fes 	69
B3: Alhoceima – Kassita - Taza	72
B4: Nador – Guercif – Midelt.....	74
B4a: Beni Ansar – Taourirt – Guercif	75
B5: Rich – Gourrama – Ait Ouazzag (Olivenplantage).....	76
B6: Jerada – Guefait – Merija - Debdou – Tafrant – Outat-Oulad-El-Haj – Missouri	80
B7: Tendrara – Anoual – Talsinnt – Olivenfarm – Gourrama	84
B8: Missouri – Talsinnt – Beni Tajjite – Olivenfarm	87
B9: Er Rachidia – Boudenib – Bouanane – Bouarfa	88
B10: Oujda – Bouarfa – Iche	91
B11:Iche – Figuig	100
Die Berge Djebel Bou Iblane und Bou Naceur	108
B15: Taza – Maghraoua – Bouyablane – Kreuzung vor Pass Tizi-Bou- Zabel 	108
B16: Boulemane – Immouzzar Marmoucha – Tizi-Bou-Zabel 	109
B17: Tizi-Bou-Zabel – Ribat el-Kheir – Bir-Tam-Tam	111
B18: Outat-Oulad-el-Haj – Immouzzar Marmoucha	112
Nördliche Atlantikküste von Tanger bis Agadir	114
Tanger	114
C1: Tanger – Casablanca	127
C2: Casablanca – Essaouira entlang der Küste.....	166
C3: Essaouira – Agadir	197
Nordwesten bis Mittlerer Atlas	218
D1: Tanger – Tetuan – Chefchaouen – Ouezzane – Fes.....	218
Fes	225
D2: Ouezzane – Stausee Al Wahda –Moulay Yacoub bzw. Fes 	248
D3: Fes – Taouinate – Ketama – Chefchaouen 	251
D4: Meknes – Moulay Idriss – Volubilis – Chefchaouen	253
D5: Fes - Ifrane – Azrou – Midelt – Er Rachidia	259
D6: Fes – Bhalil – Sefrou – Boulemane – Midelt	272
D7: Marrakech – Beni Mellal – Khenifra – Ain Leuh – Meknes 	277




Inhalt

Übergang vom Mittleren zum Hohen Atlas	290
D10: Afourer – Azilal – Demnate – Marrakech mit Abstecher zu den Kaskaden von Ouzoud und in die Abid-Schlucht	290
D11: Marrakech - Zerkten (an der Tizi-n-Tichka-Straße) – Stausee Moulay Youssef – Demnate 	296
D12: Demnate– Imi-n-Ifri – Oued Tessaout –Ouarzazate 	297
D12a: Skoura – Assermo – Demnate	300
D13: Imi-n-Ifri – Agouti 	300
D14: Das Tal Ait Bou Guemès: Azilal – Agouti – Tabant	302
D15: Bin-el-Ouidane – Felsendom – Ait Mohammed – Azilal bzw. Tabant 	306
D16: Bouthrarar (Rosental) – Tabant 	311
D17: Taguelft – Anergui – Tassent – Imilchil 	313
D18: Beni Mellal – Ain Asserdoun – Taguelft – Aghbala – Zeida 	316
Marrakech	322
E1: Casablanca – Marrakech	317
E2: Marrakech – Essaouira	319
E3: Marrakech – Agadir	321
Hoher Atlas – Ausflüge ab Marrakech	350
E4: Marrakech – Barrage Lalla Takerkoust – Amizmiz – Ouirgane	350
E5: Marrakech – Setti Fatma (Ourika-Tal) – Oukaimeden	354
E6: Marrakech –Tizi n-Tichka – Ouarzazate	361
E7: Tizi-n-Tichka –Telouet – Ait Benhaddou – Ouarzazate 	363
E8: Taroudannt – Tizi-n-Test – Marrakech 	373
Die Toubkal – Region	379
E9: Imlil – Djebel Toubkal	386
Die Bergstraßen rund um Imilchil	389
F1: El Ksiba – Imilchil	389
F2: Rich – Imilchil	392
F3: Tinerhir – Imilchil	393
F4: Aghbala – Douar Tadolunte – Tounfite 	397
F5: Imilchil – Tounfite – Boumia – Timnay (Midelt) 	397
F6: Tounfite – Cirque de Jaffar – Midelt 	400
Taroudannt, Sous und Djebel Siroua	401
G1: Agadir – Taroudannt – Taliouine	401
G2: Taliouine – Askaoun – Agioum  	408
G3: Agioum – Arbaa Toubkal - Lac Ifni – Aoulouz 	409
G4: Aoulouz – Askaoun – Anezal 	411
G5: Taliouine – Tinfat – Tislit – Kasbah Tizgui – Taznakht	412
G6: Taliouine – Taznakht – Ouarzazate	414
G7: Taznakht – Ouarzazate direkt 	416

Inhalt

Die Straße der Kasbahs und die Schluchten	417
Ouarzazate.....	417
G10: Ouarzazate – Boumalne – Tinerhir – Er Rachidia.....	427
G11: Skoura – Toundout – Bou Thrarar 	448
G12: Boumalne – Dades – Msemrir – Tilmi – Agoudal	452
G13: Goulmima – Amellago – Ait Hani – Tamtattouchte	454
Oase Tafilalet.....	457
H1: Er Rachidia – Erfoud – Rissani.....	458
H2: Erfoud – Fossilienriff – Merzouga – Taouz	469
Ostumfahrung des Erg Chebbi 	482
Abstecher nach Mfiss mit den Baryt-Minen und zum Erg Znigue 	482
Erg Chebbi Yasmina-See – Erfoud (alternativ Boudenib) 	483
Verbindungen zwischen Tafilalet und Dra-Tal	487
H3: Rissani – Alnif – Tazzarine – Nekob – Tansikht – Zagora	488
H4a: Nekob – Djebel Sarhro – Boumalne bzw. Tinerhir	495
H4b: Skoura – Djebel Sarhro – Nekob 	496
H5: Zagora – Tarhbalt – Tazzarine.....	498
H6: Mecissi – Fezzou – Tafraoute	499
H6a: Rundfahrt Tafraout – Mharech - Asphaltstraße	502
H7: Zagora – Tisseoumine – Oum Jrane – Fezzou – Mecissi 	504
H8: Taouz – Ouzina – Ramlia – Tafraout – Tagounit 	506
Das Dra Tal.....	512
I1: Ouarzazate – Agdz – Zagora	513
I2: Zagora – Tamgroute – Mhamid.....	530
I3: Mhamid – Erg Chegaga – Mhamid 	542
I4: Fom Zguid – Lac Iriki – Erg Chegaga 	544
I5: Fom Zguid – Zaouia-Sidi-Abd-en-Nebi – Tagounit 	545
I6: Zagora – Fom Zguid.....	547
I7: Fom Zguid – Taznakht	549
I8: Agdz – Fom Zguid.....	549
Anti-Atlas	550
Tafraoute	551
Tal der Ammeln	555
Bunte Steine	556
Schluchtenrundfahrt: Tafraoute – Ait - Mansour – Afella Ighir – Ta- fraoute 	558
J1: Agadir – Ait Baha – Khemis Ait Moussa – Tanalt – Tafraoute 	560
J2: Tiznit – Tafraoute	562
J3: Bou Izakarn – Ifrane – Tafraoute	563
J4: Tafraoute – Amtoudi	564

Inhalt

J5: Ait Herbil– Igmir – Tafraoute 	566
J6: Tafraoute – Irherm – Taliouine	567
J7: Tafraoute – Camping Le Koudya – Taroudannt	569
J8: Tafraoute – Tazalarhite – Tata 	570
J9: Tata – Tagmoute – Irherm	573
J10: Tata – Agadir Melloul – Taliouine	574
J11: Tata – Irherm – Taroudannt	575
J12: Foug Zguid – Tata – Bou Izakarn	576
Südliche Atlantikküste	582
K1: Agadir – Sidi Rbat – Tiznit	582
K2: Tiznit – Aglou – Sidi Ifni – Guelmim	588
K3: Guelmim – Bou Jerif – Plage Blanche 	599
Bereich Guelmim – Assa – Oued Draa	602
L1: Guelmim – Fask – Taghjicht	602
L2: Guelmim – Assa – Fam el Hisn	602
L3: Guelmim – El Borj – Assa	605
L4: Assa – Tiglit – Aouint Ighoumane – Atlantik	606
Saharaprovinzen	608
M1: Guelmim – Laayoune	610
M2: Foug el Oued – Tarfaya	618
M3: Laayoune – Es Semara – Tan Tan	619
M4: Laayoune – Dakhla	623
M5: Dakhla – Grenze Mauretaniens	630
Besondere Themen	
Die Ait Serhouchen	79
Die Legende Paul Bowles	117
Die Jajouka-Musik	119
Ahmed El Raisouli – Abenteurer, Kidnapfer, Pascha	128
Rotalgen	172
Die Gnaoua – Musik	184
Die Purpurschnecke - Purpura patula	193
Arganienöl	197
Abd el-Krim, der Held des Rif	220
Fes: Insidertipp für den allerschönsten Bummel	227
Affen in Marokko	264
Tadelakt und Zellije	324
Safran	356
El Glaoui – der Beherrscher des Hohen Atlas	365
Der Mahdi Mohammed Ibn Abdallah Ibn Toumert	375
Das Mousseem von Imilchil	396
Was ist eine Kasbah?	426

Inhalt

Dades versus Todra.....	435
Fossilien aus Erfoud.....	469
Biwak in der Wüste	471
Ein Bad im heißen Wüstensand.....	473
Kaid Si Ali.....	517
Geschichte der Kasbah Tamnougalt	518
Die Blauen Männer der Wüste.....	538
Ma el-Ainin – Kämpfer gegen das Protektorat	621

Verzeichnis der Skizzen

Anti-Atlas	560
Anti-Atlas - Schluchtenrundfahrt.....	558
Bergstraßen rund um Imilchil	389
Casablanca - Marrakech.....	317
Dratal und Tafilalet	458
Dratal	512
Hoher Atlas	350
Mittelmeerküste	35
Nördliche Atlantikküste von Tanger bis Agadir.....	127
Nordosten – Routen B1 – B4, B9 – B10	63
Nordwesten.....	218
Ostmarokko – Route B10 - 11	91
Plateau de Rekkam – Routen B5 – B10	73
Straße der Kasbahs und die Schluchten.....	427
Südliche Atlantikküste – Agadir bis Guelmim.....	582
Südliche Atlantikküste – Guelmim bis El Ouatia.....	599
Südliche Atlantikküste – Guelmim, Assa, Oued Draa	602
Südliche Atlantikküste und Saharaprovinzen.....	610
Südostmarokko – Route B9	88
Tafilalet	458
Tanger - Umland	126
Taroudannt, Sous und Djebel Siroua	401
Übergang vom Mittleren zum Hohen Atlas.....	290
Vom Dra zum Anti-Atlas.....	544

Stadtpläne

Agadir.....	205
Casablanca.....	157
Casablanca Ain Diab.....	159
El Jadida	168
Erfoud.....	460
Essaouira	182

Inhalt

Essaouira Medina	187
Fes	226
Fes - Neustadt.....	229
Figuiq	104
Imlil	379
Marrakech Medina	Umschlag
Marrakech Neustadt	333
Meknes	284
Nador.....	54
Ouarzazate.....	417
Oujda.....	92
Rabat-Salé	142
Safi	177
Saidia.....	61
Tafraoute	551
Tanger.....	116
Taroudannt	402
Tetuan.....	41
Tiznit	585
Volubilis.....	256
Zagora.....	524
Praktische Hinweise für Reisen nach Marokko.....	634
Anreise	634
Autofahren.....	637
Einreiseformalitäten	642
Reisedokumente, Unterlagen und Reisebedarf.....	646
Selbst fahren in Marokko.....	647
Weitere praktische Hinweise von B bis Z	653
Behinderte Menschen	653
Betteln	653
Botschaften, Konsulate	654
Camping	655
Drogen.....	657
Einkaufsmärkte / Souk	657
Einladungen.....	658
Elektrizität	660
Essen und Trinken.....	660
Falsche und echte Führer, Blaue Männer	662
Feiertage und Feste	662
Fotografieren	664
Frauen in Marokko.....	664

Inhalt

Fremdenverkehrsämter.....	665
Geld	665
Gesundheit.....	666
Golf	669
Hamman	669
Handeln	671
Hotels	671
Hunde auf Reisen	673
Kontaktlinsen	674
Kriminalität / Sicherheit.....	674
Landkarten.....	674
Notfalltelefonnummern.....	675
Post	676
Reisekleidung.....	676
Reisezeit	676
Souvenirs.....	677
Sprache.....	680
Taxifahren	681
Telefon / Internet.....	681
Trinkgeld.....	682
Trinkwasser	682
Vegetarier.....	683
Wüstentouren	683
Zeit	684
Ortsregister.....	685

Abkürzungen

DH	Dirham (10 DH entsprechen etwa 1 Euro)
EZ	Preis für Einzelzimmer
DZ	Preis für Doppelzimmer
DZ/ÜF	2 Personen im Doppelzimmer mit Frühstück
DZ/HP	2 Personen im Doppelzimmer mit Halbpension
AC	Klimaanlage
TV	Fernsehgerät
Wi-Fi/Wlan	Kabelloser Internetzugang
NS, HS	Neben-, Hochsaison
WoMo	Wohnmobil
PaP	Punkt auf Piste
WP	Waypoint